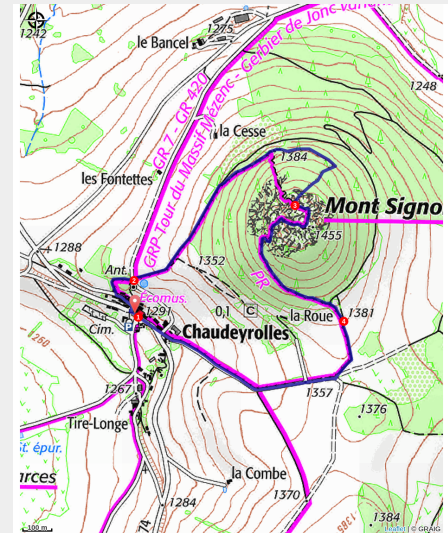


PR052 Le tour du mont Signon

Montagne de Haute-Loire - Chaudeyrolles



Sommet du Mont Signon (Christian Bertholet)



Partez à la découverte de la carrière du Signon ou l'exploitation de la lauze a débuté au Moyen-Âge et s'est poursuivie pendant près de 400 ans.

La lauze

Dans la lauzière (carrière) de Bélistard aux Balayes ou dans celle du mont Signon à Chaudeyrolles, les lauzerons ont extrait la lauze pendant plus de 300 ans.

Cette pierre teinte les toits d'un manteau d'écaillés gris-bleu. L'activité a pris fin au début de la seconde guerre mondiale.

Chaque paysan de la région possédait son lot qu'il traitait en dehors des travaux agricoles au printemps et à l'automne. Avec une barre à mine, une masse, et plus tard à l'explosif, il détachait des falaises de roche volcanique, des prismes de grande taille (équivalent des orgues).

Puis, il débitait à l'aide d'un ciseau et de la massette ces blocs de phonolite en dalle ou en plaques de 2 à 3 cm d'épaisseur. Le lauzeur installait sur les toits des habitations ces plaques

Useful information

Practice : Pédestre

Duration : 1 h

Length : 3.3 km

Trek ascent : 157 m

Difficulty : Very easy

Type : Loop

Trek

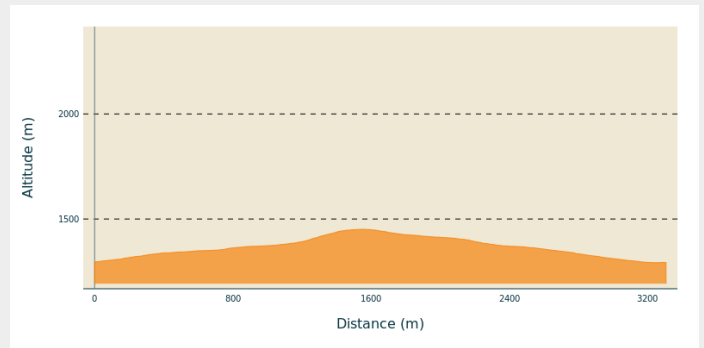
Departure : Chaudeyrolles

Arrival : Chaudeyrolles

Markings : — PR

Cities : 1. Chaudeyrolles

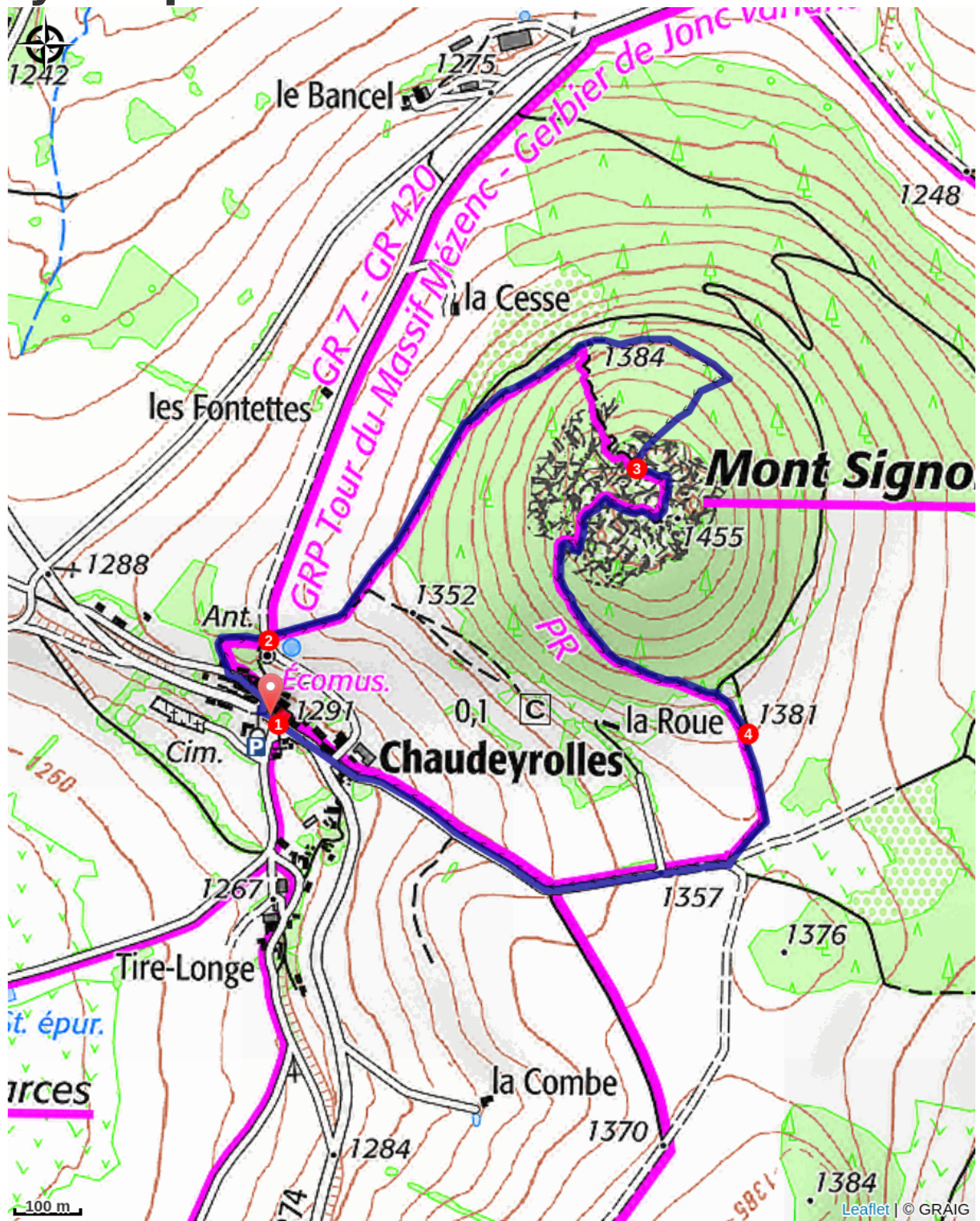
Altimetric profile



Min elevation 1292 m Max elevation 1451 m

1. Devant l'église, monter pour traverser la place du monument aux morts, puis suivre la petite rue qui monte à gauche. À la dernière maison du bourg, monter sur le sentier à droite. Arriver à une intersection.
2. Aller en face sur le chemin de terre qui bientôt rejoint la lisière. Ignorer un sentier à droite pour poursuivre sur le chemin principal. Lorsqu'il se scinde en deux, monter à droite sur le sentier. Ce dernier devient une simple sente entre les arbres. Après un lacet, il monte plus fortement. Au sortir des arbres, le sentier parvient à la carrière de phonolithe (*lauzes*).
3. Virer à gauche, passer près de la table d'orientation puis descendre à droite dans un creux de la carrière. Descendre à découvert puis dans les bois. En sortant de la forêt, prendre le second chemin sur la droite. Descendre jusqu'au chemin perpendiculaire.
4. Partir à droite puis, à l'embranchement, poursuivre à droite ; descendre par un chemin d'abord puis par une route jusqu'à Chaudeyrolles. Aller à droite pour retrouver le point de départ.

On your path...



All useful information

How to come ?

Access

Chaudeyrolles, à 6 km au sud de Fay-sur-Lignon par les D 500 et D 274.

Advised parking

Parking en dessous de l'église