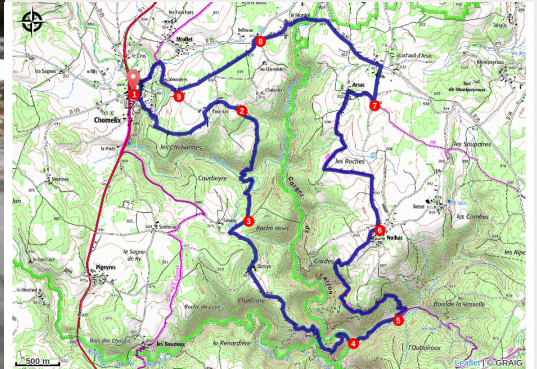


PR601 Les gorges de l'Arzon

Velay - Chomelix



l'Arzon (D Perrin)



De la place de la Fontaine, plongez dans les gorges de l'Arzon. Ponts et passerelles vous permettront de sillonner le site (classé Natura 2000) à la recherche de la Dame Blanche.

Ce château occupait une position stratégique entre le Velay et l'Auvergne, sur un piton rocheux au confluent de deux rivières qui l'enserrent comme une presqu'île. Son originalité réside dans les sept archères de sa façade est, longues de plus de 5 m, qui présentent une ouverture extérieure continue, évasée dans sa partie basse. Mais l'intérieur ne dispose que de deux meurtrières au sommet et à la base.

Semblables aux archères du château de Najac (Aveyron), elles démontrent la diffusion des techniques de construction au Moyen Âge.

Mentionné pour la première fois en 1060, il est d'abord propriété de la famille éponyme, puis de l'évêque du Puy, qui en est gratifié par le roi de France en 1211. Assiégé pendant la guerre de Cent Ans, sa ruine date des guerres de Religion.

Useful information

Practice : Pédestre

Duration : 5 h

Length : 17.6 km

Trek ascent : 584 m

Difficulty : Hard

Type : Loop

Themes : Fauna, Flora, Pastoralism, Archéologie et histoire, Architecture, Point de vue, Géologie

Trek

Departure : Chomelix

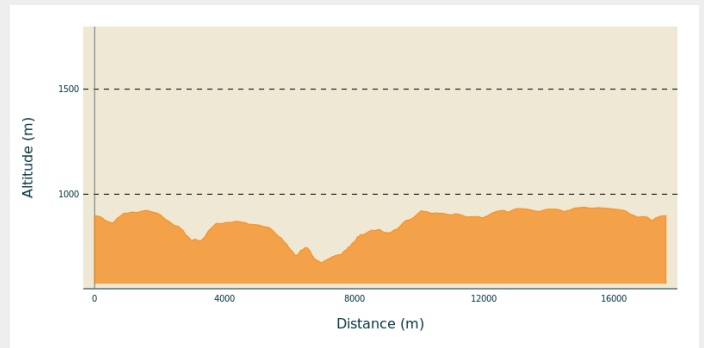
Arrival : Chomelix

Markings : — PR

Cities : 1. Chomelix

2. Saint-Pierre-du-Champ

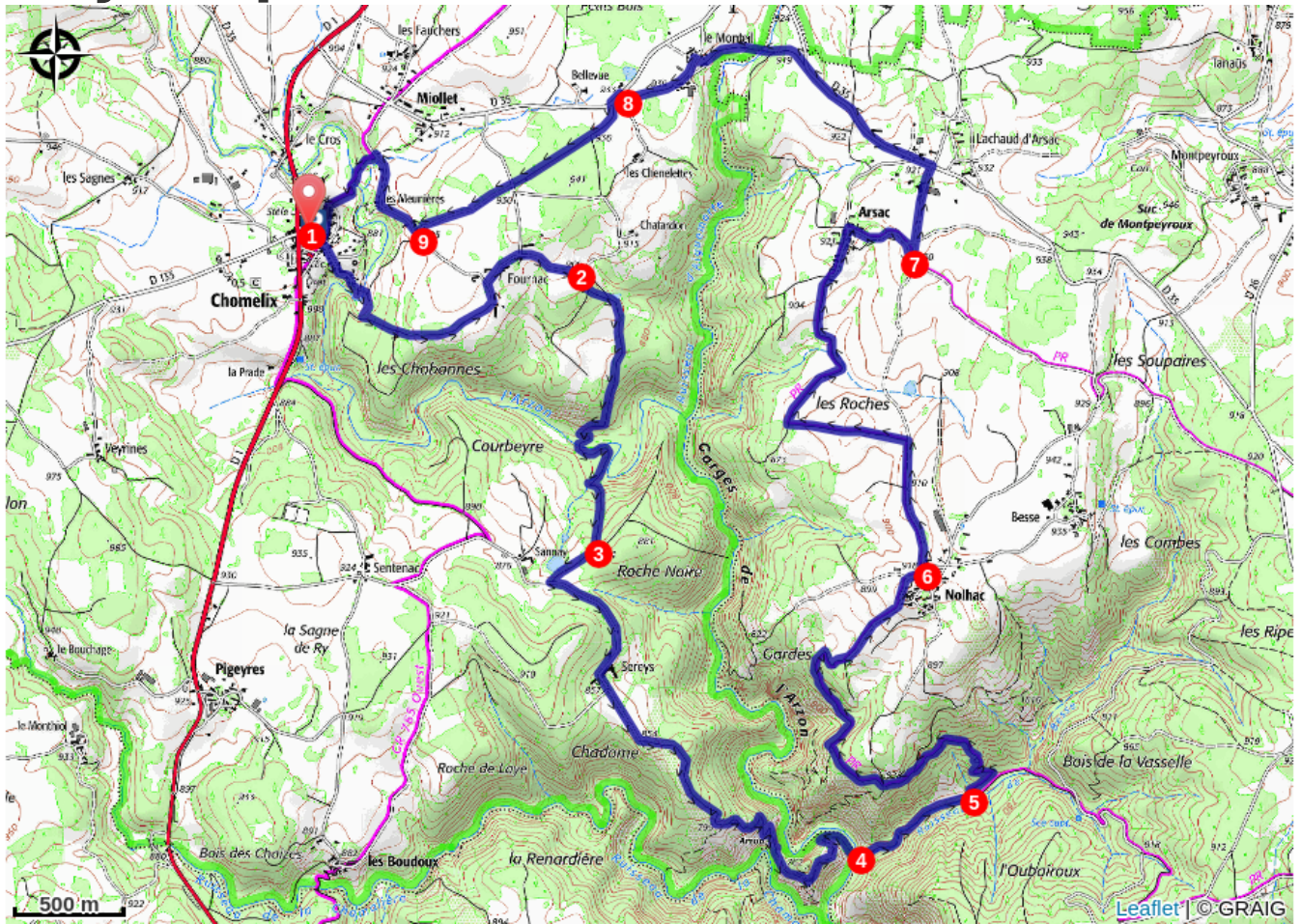
Altimetric profile



Min elevation 674 m Max elevation 938 m

1. Suivre la rue des Menuisiers, la voie Bolène à droite et la rue des Gorges-de-l'Arzon à gauche. Dévaler le chemin et les marches. Franchir la passerelle sur l'Arzon, gravir le chemin, tourner à gauche dans la forêt et garder la direction. Prendre la route à gauche, puis la route à droite et, dans Fournac, le chemin à droite.
2. À la fourche, choisir le chemin à droite puis, à la suivante, partir à gauche. Descendre à travers bois. Franchir la passerelle sur l'Arzon et prendre le chemin à gauche. Il s'élève en sous-bois.
3. En haut, tourner à droite. Emprunter la route à gauche. Elle conduit à Sereys puis devient chemin. Il descend vers les gorges, atteint un col, monte et contourne les ruines du château. Dévaler l'étroit sentier jusqu'à la vallée.
4. Franchir l'Arzon, puis monter à gauche par le sentier le long du ruisseau sur 600 m.
5. Gravir à gauche le chemin en lacets. Lorsque la pente s'adoucit, laisser deux chemins à droite. Après un parcours à flanc, le chemin monte à Nolhac. Contourner le hameau par le chemin à gauche en laissant un chemin à gauche.
6. Au croisement, tourner à gauche. Prendre le deuxième chemin à gauche. Il vire à droite et mène à Arzac. Au centre du hameau, suivre la rue à droite. Elle devient chemin. À l'intersection, aller à droite sur 80 m.
7. Prendre le chemin à gauche, la D 35 à gauche sur 775 m, puis le chemin à gauche entre les prés. Traverser le bois, aller à droite et gagner Le Monteil. Emprunter la route à gauche, puis rester à droite pour quitter le hameau.
8. Au T, tourner à droite. Prendre la D 35 à gauche sur 60 m, puis le chemin à gauche entre les prés. Il traverse le bois. Couper la route et poursuivre en face.
9. Emprunter la route à droite sur 500 m, puis descendre par le sentier à gauche. Franchir le ruisseau et monter vers Chomelix. Suivre la voie Bolène à gauche et tourner à droite pour regagner le point de départ.

On your path...



All useful information

How to come ?

Access

Chomelix, à 8 km au sud de Craponne par la D 1.

Advised parking

Place de l'église