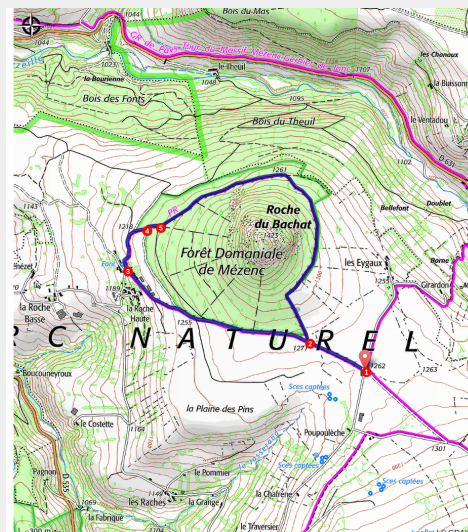


# PR588 La roche du Bachat

Montagne de Haute-Loire - Freycenet-la-Cuche



Freycenet-la-Cuche (David Frobert)



*Un itinéraire au caractère très familial, chemin de ronde en balcon aux vues aériennes.*

## Saveurs locales

Bienvenue au pays des saveurs ! Venez découvrir le savoir-faire des hommes, la richesse d'un terroir. La nature livre ici ses trésors et les hommes les mettent en scène pour le plus grand plaisir de nos papilles ! Le massif du Mézenc et des sources de la Loire est une corne d'abondance pour les gourmets et gourmands. À la croisée des climats méditerranéen, océanique et continental, le massif offre une gamme variée de produits.

La nature, généreuse au printemps en fruits et en baies (airelles, myrtilles, framboises, mûres, fraises des bois, noisettes, châtaignes), regorge à l'automne de champignons (cèpes, mousserons, girolles).

En outre, cassecroûte ou table d'auberge respirent les saveurs des produits du terroir : les fromages de vache et de chèvre, la charcuterie de montagne, la « manche » (chou farci), le miel

## Useful information

Practice : Pédestre

Duration : 1 h 10

Length : 4.9 km

Trek ascent : 138 m

Difficulty : Very easy

Type : Loop

Themes : Fauna, Point de vue

# Trek

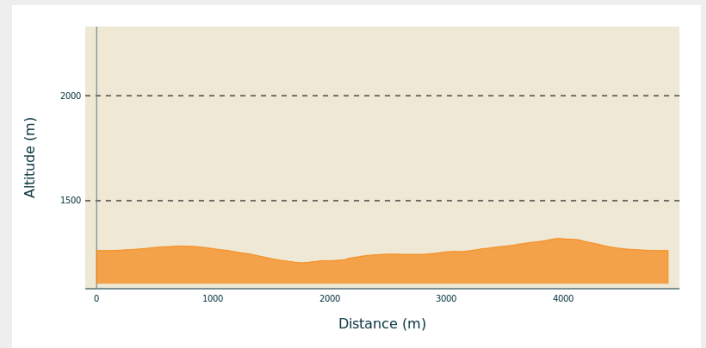
**Departure** : Poupoulèche (Freycenet-la-Cuche)

**Arrival** : Poupoulèche (Freycenet-la-Cuche)

**Markings** : — PR

**Cities** : 1. Freycenet-la-Cuche

## Altimetric profile

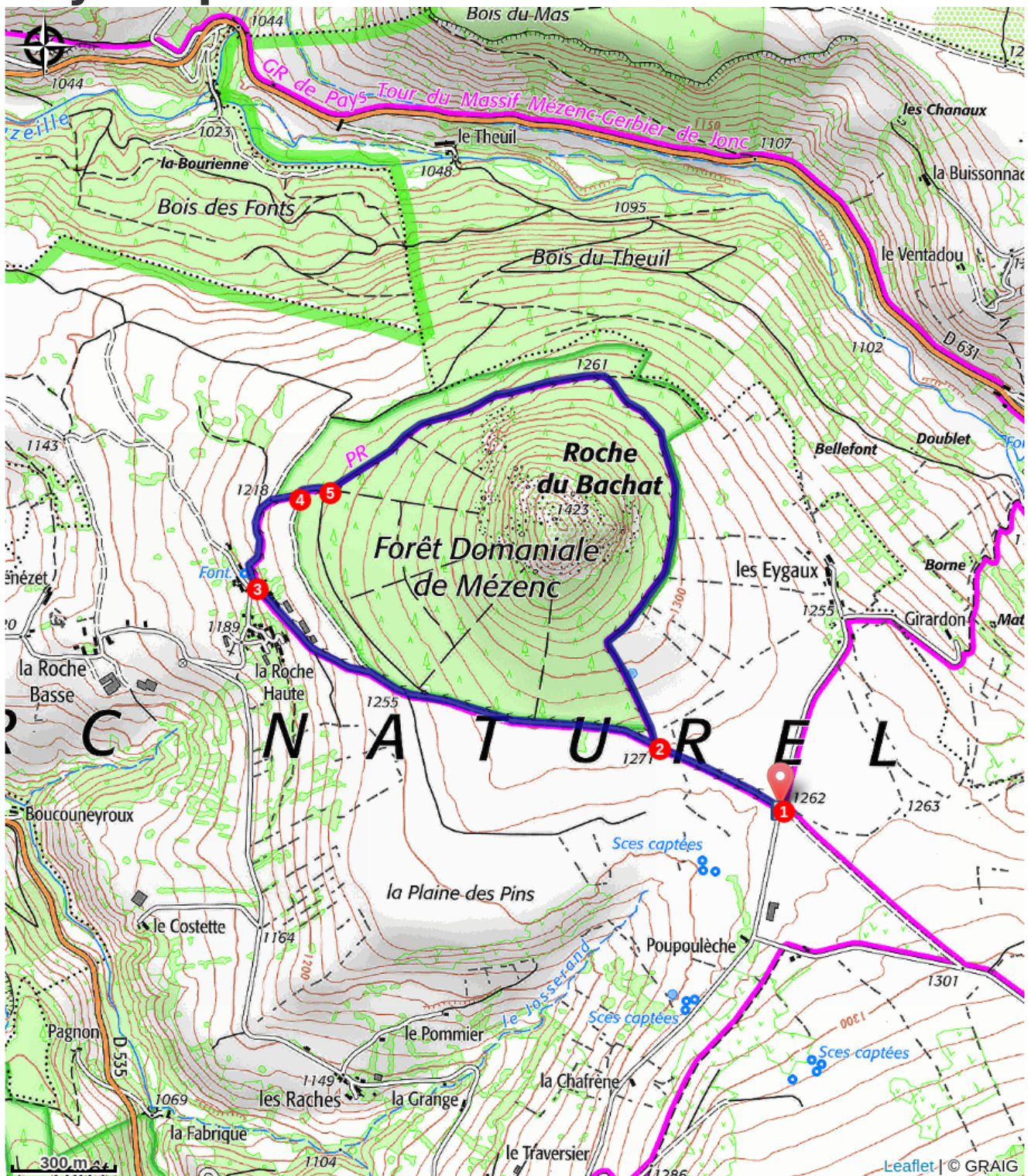


Min elevation 1205 m Max elevation 1320 m

1. Suivre le large chemin en direction de la forêt.
2. À l'embranchement, aller à gauche pour la longer. Ignorer un chemin à droite puis, peu après, négliger un sentier à gauche. Descendre à gauche par une petite route.
3. Au carrefour, dans le hameau, poursuivre à droite pour remonter sur un chemin. Grimper à droite par deux fois en direction des bois.
4. À l'embranchement, entrer en forêt à gauche.
5. Ignorer un chemin sur la droite et poursuivre à gauche sur le large chemin. Plus loin, continuer à main droite. Longer les arbres et descendre jusqu'à un embranchement.

2 Reprendre le chemin à gauche pour rejoindre le point de départ.

# On your path...



# All useful information

## How to come ?

### Access

Freycenet-la-Cuche, à 17 km au sud-est du Monastiersur-Gazeille par la D 535.

### Advised parking

Parking de la Poupoulèche (Freycenet-la-Cuche)