
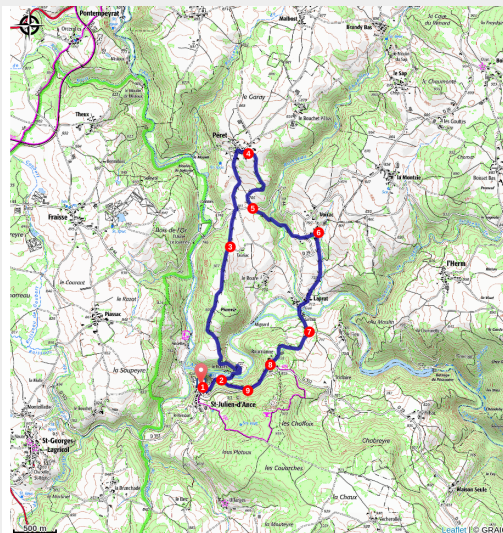


PR689 Autour du Champdieu

Velay - Saint-Julien-d'Ance



l'Ance (D Perrin)



Partez à la découverte des vallées du Chandieu et de l'Ance, lieux de rencontre des pêcheurs, promeneurs et baigneurs.

L'église de Saint-Julien-d'Ance

Massive, petite, à la croisée des routes surplombant l'Ance et le Lembron, l'église de Saint-Julien-d'Ance (XVI^e siècle) domine le village. Une partie de la façade, la porte, des gargouilles à têtes d'animaux sur le mur, attestent de son passé roman (1194).

Reconstruite en style gothique, l'église comprend trois nefs dont les voûtes se croisent en de magnifiques clefs polychromes. Derrière le Christ en majesté (trésor des villageois), un décor de grisaille (XVII^e siècle) orne le chœur.

Contournons l'église en contrebas d'une ruelle : le cadre en pierres sculptées entoure une porte ouvrant sur la crypte. Il s'agit d'une rareté en Haute-Loire : il n'en existe plus que trois. Ses arcs larges s'entrecroisent sur une belle clef. Par ailleurs, de nombreuses croix disséminées sur le territoire de la commune, dont l'une du XVI^e

Useful information

Practice : Pédestre

Duration : 2 h 30

Length : 9.2 km

Trek ascent : 330 m

Difficulty : Easy

Type : Loop

Themes : Pastoralism, Architecture, Archéologie et histoire

Trek

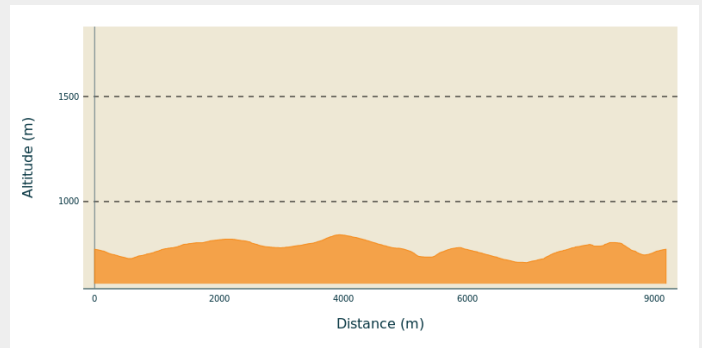
Departure : Saint-Julien-d'Ance

Arrival : Saint-Julien-d'Ance

Markings : — PR

Cities : 1. Saint-Julien-d'Ance

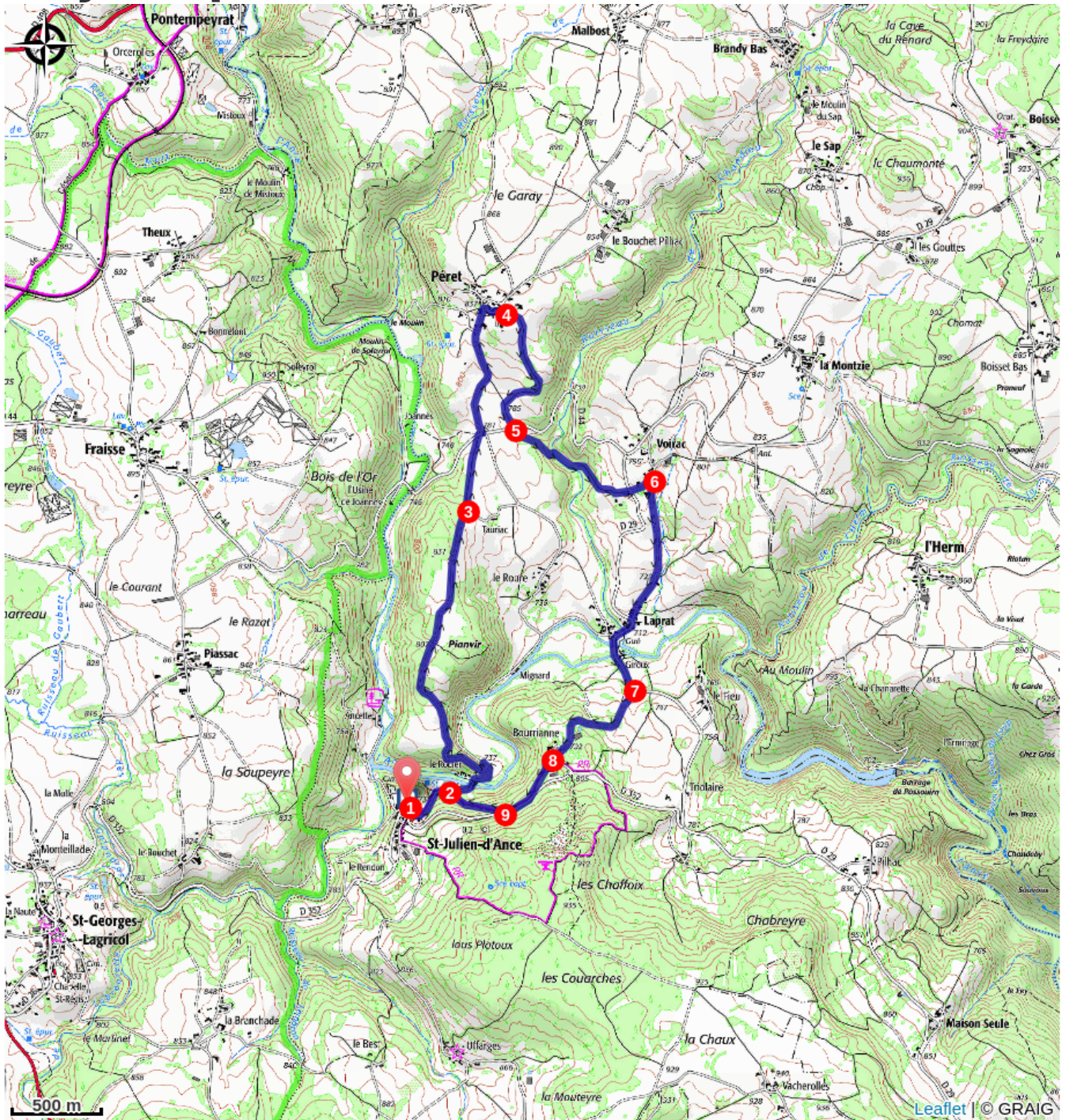
Altimetric profile



Min elevation 709 m Max elevation 842 m

1. Du monument aux morts, descendre en contrebas par la petite route.
 2. Laisser le chemin de retour à droite et suivre la route. Passer le pont sur l'Ance, continuer par la route sur 200 m, puis s'engager sur la route à gauche. Elle monte dans le bois et se transforme en chemin. Après un point haut, il devient rectiligne.
 3. À l'entrée du virage vers Tauriac, emprunter tout droit le chemin herbeux. Traverser le carrefour, prendre la route en face et monter à Péret. À la chapelle, tourner à droite.
 4. Au communal, continuer en face sur le chemin qui oblique à droite. Plus bas, à la fourche, poursuivre à main droite.
 5. Couper la D 44, continuer par le sentier en face, descendre et franchir la passerelle sur le ruisseau de Chandieu. Après une courte montée, suivre la petite route à gauche. Traverser la D 29 et poursuivre en face pour entrer dans Voirac.
 6. Dans le hameau, descendre à droite et gagner Laprat. Emprunter la D 29 à gauche, passer les deux ponts sur l'Ance (*bief du moulin de Giroux*) et continuer par la route sur 300 m.
 7. S'engager sur le chemin à droite. Plus haut, dans le bois, ignorer le chemin qui descend à droite et continuer la montée. À la croisée de chemins, tourner à droite.
 8. À l'entrée de la ferme, laisser la route à gauche pour prendre en face le chemin de terre qui fait une boucle vers la gauche. Emprunter le sentier barré par le portail en bois (*bien refermer le portail !*). À la sortie du pacage, franchir le second portail. Suivre la D 352 à droite sur 150 m.
 9. Découvrir à droite les escaliers de bois qui donnent accès au sentier. Il descend sous les sapins et débouche sur la route de l'aller.
- 2 Suivre la route à gauche pour revenir au point de départ.

On your path...



All useful information

How to come ?

Access

Saint-Julien-d'Ance, à 10 km au sud-est de Craonne par les D 9, D 26 (à Saint-Georges-Lagricol) et D 352.

Advised parking

Place de l'église