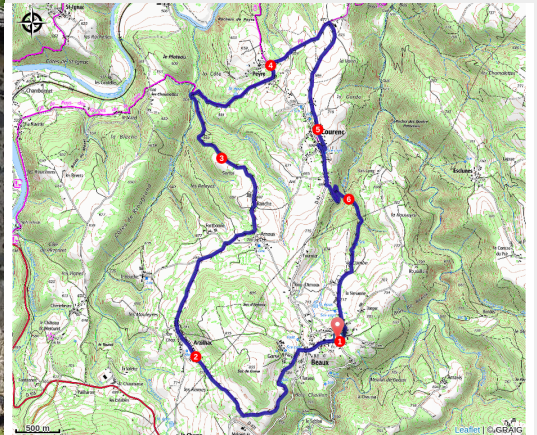


PR267 Beaux et le Riougrand

Montagne de Haute-Loire - Beaux



Maison d'assemblée d'Arzilhac (Ch. Bertholet)



Entre monts et gorges, des chemins bucoliques s'enchaînent pour aller à la rencontre des oeuvres des artistes de Beaux.

L'architecture paysanne traditionnelle

La diversité géologiques des roches (granite, basalte, phonolite...) se retrouve dans les constructions traditionnelles. On peut distinguer les fermes des plateaux et gorges de l'habitat rural de montagne. Les premières se caractérisent par d'épais murs de granite construits en pierres de taille ou non appareillées avec un rejointoiement de chaux grasse et sable locaux. Les toitures sont à deux pans, insérées dans le sens de la longueur du bâti et couvertes de tuiles rouges. On peut retrouver forgets, génoises et corniches en pierre comme éléments de façade. Le carré d'habitation se détache de la partie agricole ou reste inscrit dans la continuité de celle-ci. L'habitat rural de montagne se compose de murs de basalte en pierres non appareillées et d'une toiture de lauzes. Les

Useful information

Practice : Pédestre

Duration : 3 h 30

Length : 14.1 km

Trek ascent : 415 m

Difficulty : Medium

Type : Loop

Themes : Point de vue, Architecture, Géologie

Trek

Departure : Beaux

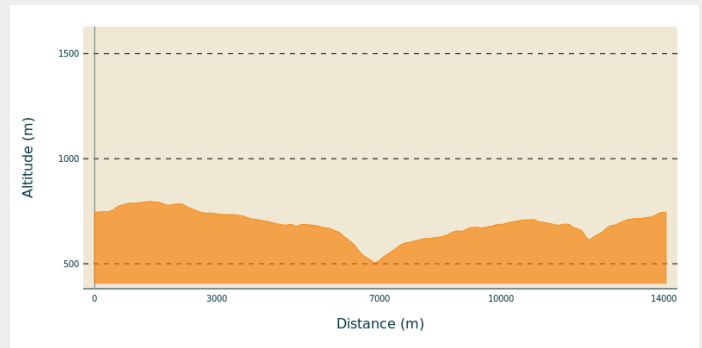
Arrival : Beaux

Markings : — PR

Cities : 1. Beaux

2. Beauzac

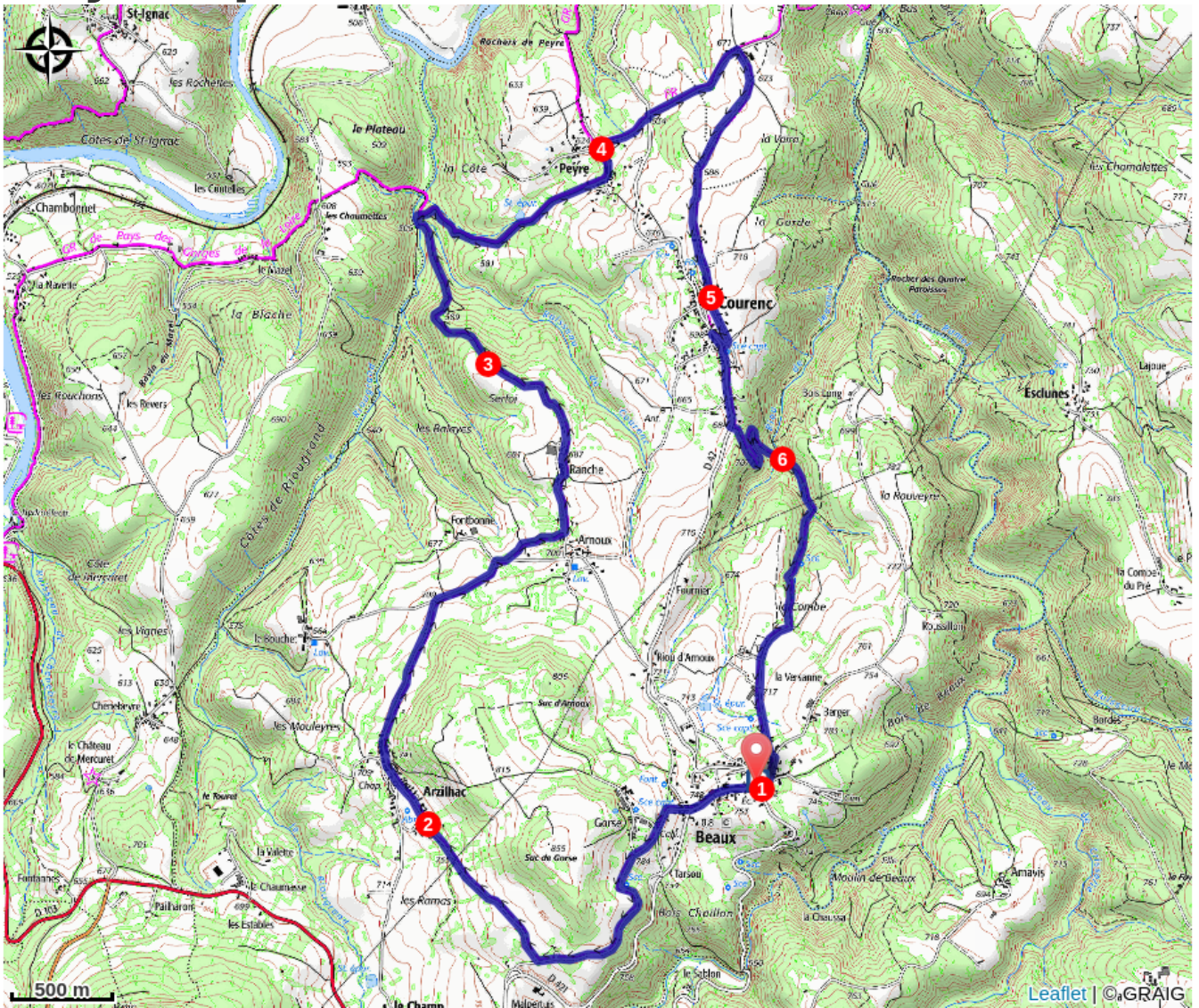
Altimetric profile



Min elevation 505 m Max elevation 797 m

1. Face à l'église, emprunter la D 421 vers Yssingeaux. À la croix, aller à droite. Monter tout droit puis se diriger à gauche. Après le calvaire, prendre à gauche, puis quitter la route à droite. À la patte d'oie, bifurquer à gauche sur le large chemin. À l'entrée du bois, descendre à gauche. Après 100 m sur la route, s'engager à droite sur le large chemin.
2. À Arzilhac, continuer tout droit. Plus loin (croix), rester dans l'axe puis, à la fourche, aller à gauche. S'avancer tout droit pour sortir du village. Emprunter deux fois la route à droite. Après 70 m, descendre à gauche par le chemin. Le suivre à droite. À la route, tourner à gauche. Traverser Ranche tout droit et utiliser le chemin dans le prolongement.
3. À l'entrée de la forêt, descendre à droite. À l'intersection, descendre par le large chemin. Au carrefour, dans la clairière, descendre à gauche. En fond de vallée, tourner à droite et franchir le ruisseau pour remonter. À l'intersection (GR® 3 Source et Gorges de la Loire), monter à droite à travers bois. Près du bassin, poursuivre tout droit. Au village, continuer tout droit, puis aller à gauche.
4. Au four banal, bifurquer à droite et rejoindre un carrefour (D 42). Traverser et monter en face sur la route. Près des maisons, tourner à droite. À la fourche, se diriger à droite. À Courenc, continuer tout droit sur la route.
5. Prendre la route plane à gauche puis virer à droite et descendre. Emprunter la route (D 42) à gauche. Elle sort du village. Dépasser une propriété et quitter la route à gauche pour descendre en forêt. À la fourche, se diriger à gauche. Dans le lacet, descendre à droite.
6. Au carrefour, descendre tout droit, enjamber le ruisseau puis grimper par le sentier. Traverser un second ruisseau puis le longer et gravir la pente en sous-bois. En lisière, aller à droite. Passer en bordure des terrains de sports et gagner Beaux. Tourner deux fois à droite pour rejoindre l'église.

On your path...



All useful information

How to come ?

Access

Beaux, à 10 km au nord d'Yssingeaux par les D 103 et D 421

Advised parking

Place de l'église