
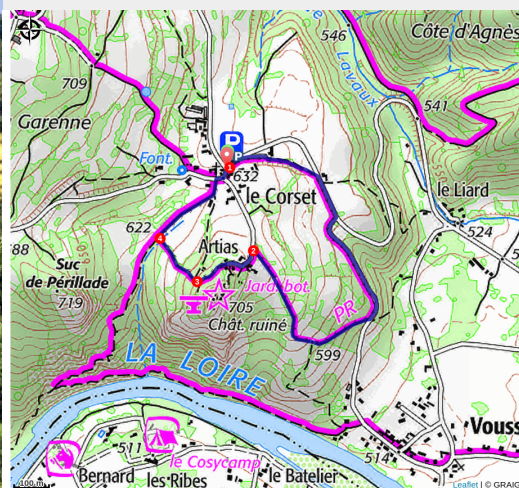


PR305 Le tour d'Artias

Retournac



Le château d'Artias (Ch. Bertholet)



Au coeur des gorges de la Loire, appréciez un panorama exceptionnel à 360° dans un univers de vieilles pierres.

Le château d'Artias

Perchées sur un piton rocheux, les ruines d'Artias offrent une vue spectaculaire sur la vallée de la Loire. Ce castel, mentionné dès l'an 1040, a d'abord été une propriété indépendante avant d'être occupé par plusieurs baronnies, puis de finir en carrière de pierre sous la Révolution. Parmi les vestiges présents, on identifie encore l'ancienne chapelle datant du XIIe siècle et remaniée au XVIe siècle qui est aujourd'hui inscrite à l'inventaire des monuments historiques. Parmi les légendes circulant sur le château, celle mentionnant la présence d'une reine qui pourrait être Marguerite de Valois, alors en exil à Usson, non loin de là. Les Amis d'Artias entretiennent et font vivre le château au travers de visites guidées et accueil sur site.

Useful information

Practice : Pédestre

Duration : 45 min

Length : 2.0 km

Trek ascent : 105 m

Difficulty : Very easy

Type : Loop

Themes : Architecture, Sommet, Archéologie et histoire

Trek

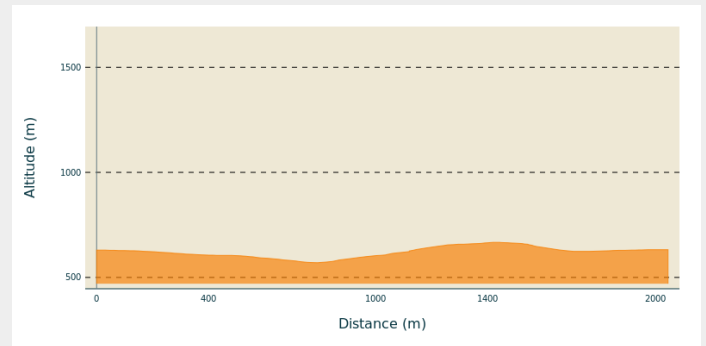
Departure : Le Corset (Retournac)

Arrival : Le Corset (Retournac)

Markings : — PR

Cities : 1. Retournac

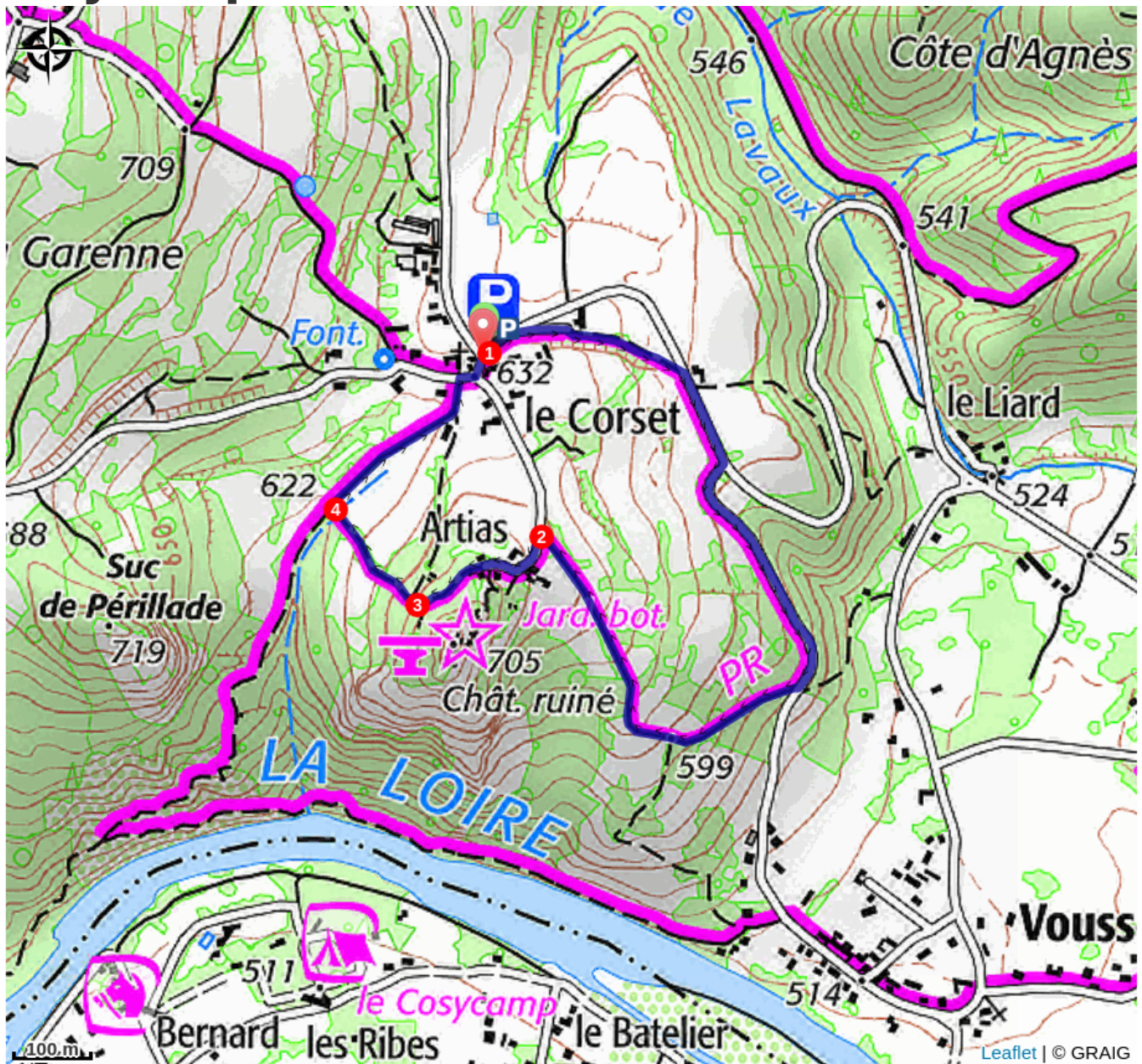
Altimetric profile



Min elevation 570 m Max elevation 667 m

1. Du Corset, s'engager sur la route en direction de Retournac. À la fourche, suivre à main droite la voie goudronnée. Elle longe une habitation et devient chemin. Descendre jusqu'à la route. L'emprunter à droite sur 140 m. Tourner à droite sur une route qui monte puis s'abaisse. Ignorer un sentier qui s'élève à droite. Après un virage, quitter la route et grimper à droite par le chemin.
2. À Artias, virer à gauche sur la route et passer entre les habitations. Franchir la chicane [*à gauche, accès au château*], puis descendre tout droit près d'une ruine.
3. Se diriger à gauche pour suivre le relief. À l'embranchement suivant, descendre à droite (*chicane*).
4. Tourner à droite. Le chemin devient route et arrive à un croisement. Virer à droite sur la route puis de suite à gauche pour rejoindre le parking.

On your path...



All useful information

Advices

Ne ratez pas la table d'orientation au sommet (hors circuit 15 min aller retour)

How to come ?

Access

Le Corset, à 7 km au nord-ouest de Retournac (après Cottier).

Advised parking

Communal du Corset