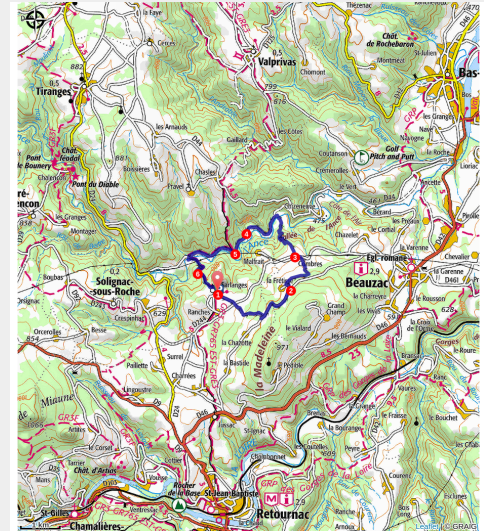


# PR309 Val d'Ance et côte de Combres

Gorges de la Loire - Retournac



rivières de 1ere catégorie (Jérémié Mazet)



*Cheminez au milieu des bois en longeant la rivière de l'Ance et retrouvez la sérénité des petits hameaux.*

## La pêche

Haute-Loire est un département de moyenne montagne doté d'un patrimoine piscicole remarquable. La truite fario sauvage vit, croît et se reproduit naturellement dans toutes les rivières. La Loire et ses affluents sont classés en 1<sup>re</sup> catégorie. Le plan d'eau de Lavalette, classé en grand lac de montagne 2<sup>e</sup> catégorie valorise principalement les espèces carnassières (brochet, sandre). Depuis 2000, la pêche en barque est autorisée sur la partie en amont de la retenue sous certaines conditions et rencontre un engouement marqué chez les pêcheurs malgré les contraintes (mise à l'eau, limites d'usage). Pour les carnassiers, la pêche à pied reste la plus pratiquée. Les accès sont nombreux mais la progression le long des rives peut être rendue difficile par le niveau d'eau.

## Useful information

---

Practice : Pédestre

---

Duration : 3 h

---

Length : 11.5 km

---

Trek ascent : 427 m

---

Difficulty : Medium

---

Type : Loop

---

Themes : Fauna, Point de vue

# Trek

**Departure** : Sarlanges (Retournac)

**Arrival** : Sarlanges (Retournac)

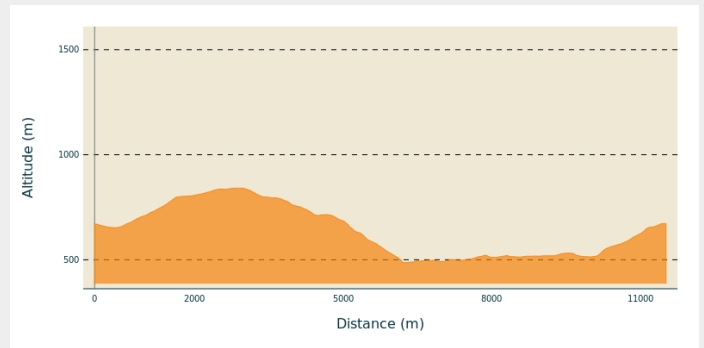
**Markings** : — PR

**Cities** : 1. Retournac

2. Beauzac

3. Tiranges

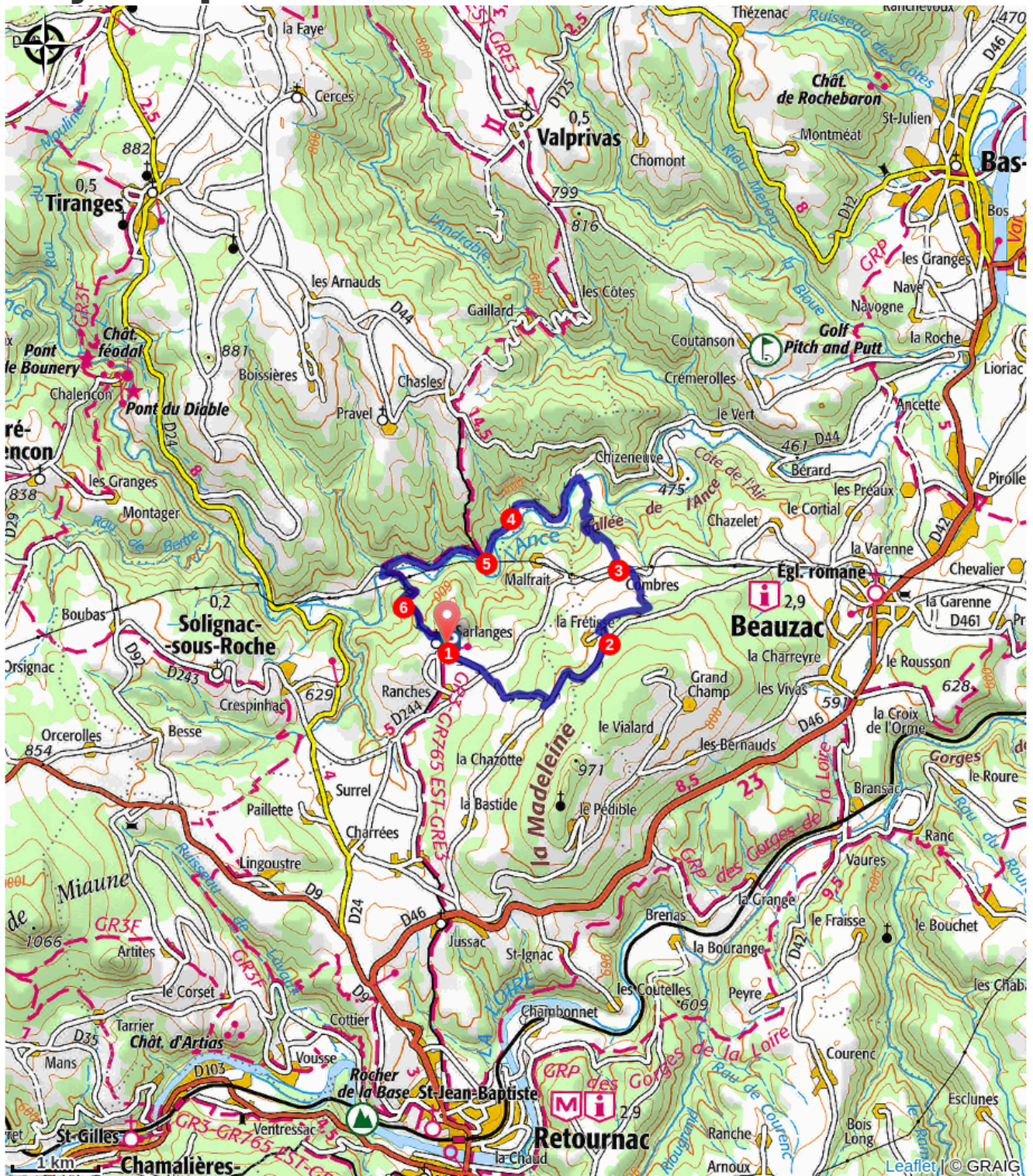
## Altimetric profile



Min elevation 486 m Max elevation 841 m

1. Emprunter la route qui descend face au chevet de l'église. Ignorer un chemin à gauche et remonter jusqu'au carrefour. Traverser tout droit et, à la fourche, grimper à main droite par le chemin jusqu'à la route. Virer à gauche pour la suivre dans la forêt.
2. Bifurquer à gauche sur la route menant à La Frétisse. Après le lacet, virer à droite sur un chemin qui descend puis remonte sur un plateau. Longer la forêt puis aller tout droit entre quelques arbres. Descendre à gauche. Au carrefour, poursuivre tout droit jusqu'à Combres. Tourner à gauche sur la route. Ignorer deux voies à droite.
3. Emprunter la troisième voie à droite. De suite, ignorer la rue à droite. À la sortie du village, s'engager tout droit sur le large chemin sablonneux. Il s'infléchit fortement jusqu'au fond de la vallée. Traverser l'Ance sur la passerelle, puis prendre la route à gauche. À la fourche, aller tout droit pour longer la rivière par la large voie. Négliger un sentier qui monte à droite en forêt.
4. À l'approche de quelques habitations, ignorer deux chemins à gauche et poursuivre sur la route. Juste après, négliger un sentier qui monte à droite et continuer à longer le cours d'eau.
5. Au carrefour, aller tout droit (*GR® 765*). À la patte d'oie, continuer à main droite sur le large chemin, puis rejoindre La Villette. Traverser le hameau, puis quitter la route à gauche pour franchir l'Ance sur la passerelle. Bifurquer à gauche et longer la rivière sur 100 m. Le sentier s'en éloigne. Côté des ruines puis, à la fourche, monter tout droit. Dans le lacet, ignorer un sentier à gauche.
6. À l'intersection, continuer la montée à main gauche pour atteindre une clairière. Négliger une voie virant à droite. Traverser le bois, puis, à la fourche, aller à gauche. Aux premières maisons de Sarlanges, suivre la route à droite pour gagner l'église.

# On your path...



# All useful information

## How to come ?

### Access

Sarlanges, à 7 km au nord de Retournac par les  
D 9, D 24 et D 244

### Advised parking

Dans le village