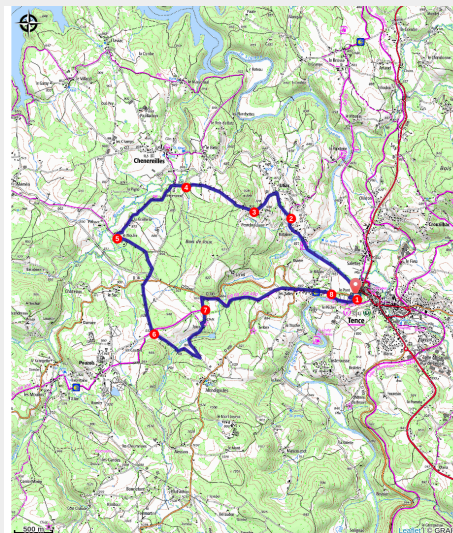


# PR042 Le domaine de Joux

Montagne de Haute-Loire - Tence



Tence au petit matin (Philippe Bousseaud)



*Au détour d'une muraille et d'un château, les seigneurs ont marqué le territoire.*

## Le château de Joux

C'est au XI<sup>e</sup> siècle que fut sans doute créé le fief de Joux, dépendant de la baronnie de la Brosse. Vers le milieu du XVI<sup>e</sup> siècle apparaît le protestantisme qui entraînera le pays dans des guerres sanglantes. Le Velay est profondément catholique, mais le protestantisme se développe et la plupart des seigneurs luttent contre. Vers 1570, le baron de la Brosse convoque les seigneurs du voisinage pour organiser la défense, en particulier Mathieu de Joux, seigneur de Laniel, et Charles de Geoffroy de Joux. Le 15 octobre 1584, Gasparde Geoffroy de Joux épouse François Durranc, huguenot, seigneur de Baffie en Vivarais. Les propriétaires de Joux passent du côté des protestants pour deux générations. En 1621, Daniel Durranc, héritier de Joux épouse Lucrèce de la Planche, catholique.

Sous l'influence de Lucrèce, leur fils sera baptisé et Daniel se convertira au catholicisme

## Useful information

Practice : Pédestre

Duration : 3 h

Length : 10.7 km

Trek ascent : 271 m

Difficulty : Easy

Type : Loop

# Trek

**Departure** : Tence

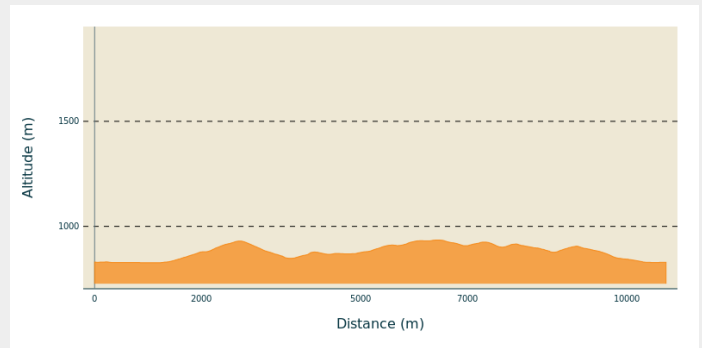
**Arrival** : Tence

**Markings** : — PR

**Cities** : 1. Tence

2. Chenereilles

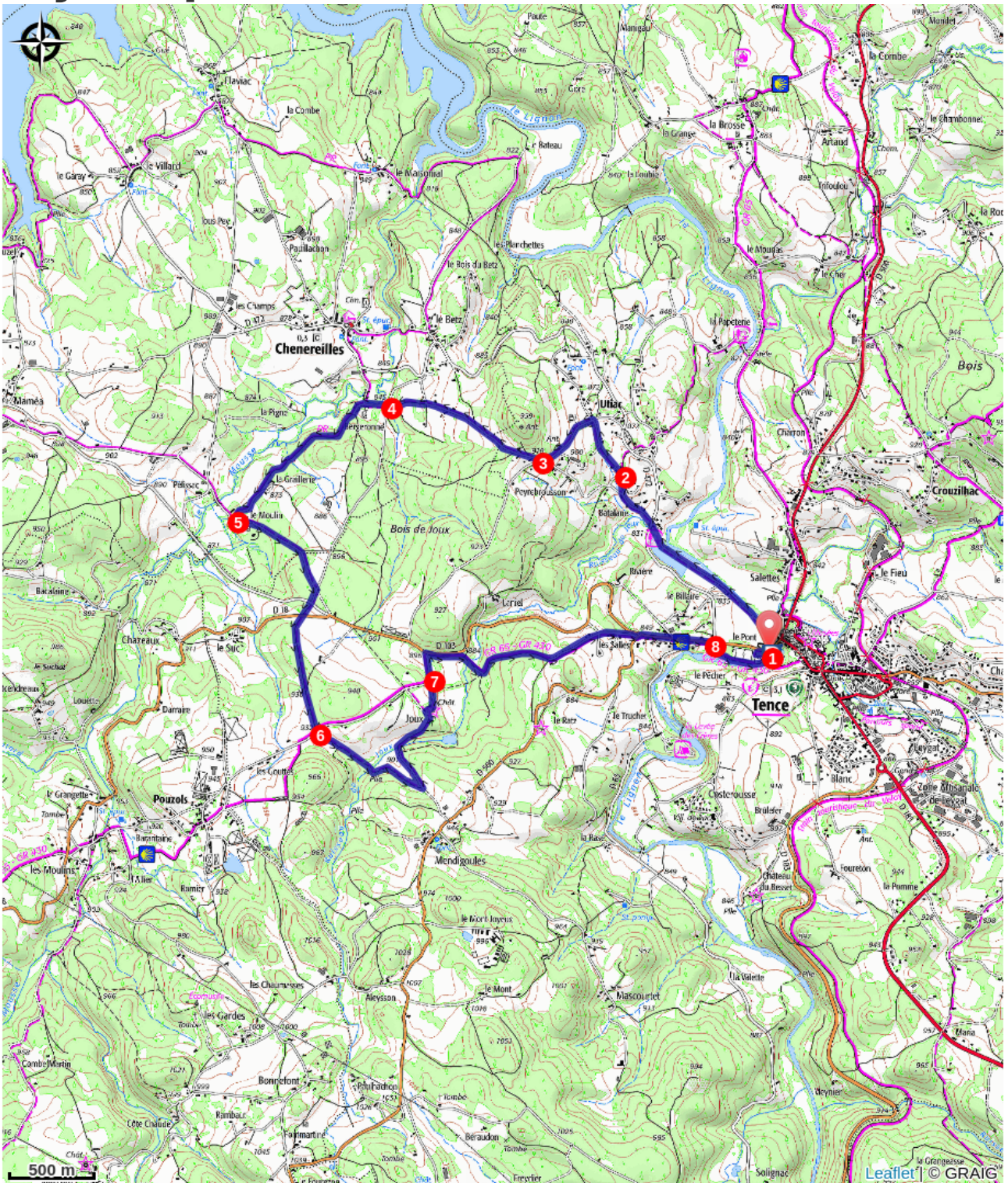
## Altimetric profile



Min elevation 827 m Max elevation 935 m

1. Du parking, descendre en contrebas du pont. Prendre le chemin de terre qui longe le Lignon et aboutit à la D 472. La couper et monter en face par la petite route.
2. Laisser à droite le PR 69 et poursuivre tout droit sur le chemin. Il arrive à un carrefour [O> croix]. Tourner à gauche sur la route. Monter en haut de la côte de Peyrebrousson.
3. S'engager à droite sur la petite route goudronnée. Après une longue descente, continuer tout droit sur le chemin herbeux.
4. Continuer tout droit sur la route. Longer le ruisseau jusqu'à un croisement (la Bergeronne). Monter à gauche sur une petite route qui se poursuit en sentier dans un bois. À la sortie de celui-ci, poursuivre sur la route en face.
5. Laisser le PR 640 sur la droite et monter le chemin à gauche. Continuer jusqu'à une petite tour ronde. Prendre à droite, traverser la D 103, puis la D 18, et monter dans les prés avant de traverser un bois.
6. À la croix en fer, couper la route, descendre en face au milieu des prés. Traverser un ruisseau et remonter en face jusqu'à un grand chemin. Descendre à gauche et arriver au château de Joux. Prendre à gauche à l'abreuvoir (jonction avec le GR® 65 et le GR® 430), suivre les GR® sur la droite.
7. S'engager à droite dans l'allée du château ; après 100 m, tourner à gauche sur le chemin qui descend [O> vue à droite sur le château de Joux]. Continuer tout droit jusqu'à déboucher sur la route descendant sur la D 500 et la D 103. Emprunter tout droit la D 103 en direction de Tence ( > prudence !).
8. Avant le panneau d'entrée du bourg, aller à droite et tourner à gauche afin de longer le Lignon jusqu'au parking du stade du pont.

# On your path...



# All useful information

## How to come ?

### Access

Tence, à 10 km au nord du Chambon-sur-Lignon par la D 185.

### Advised parking

Stade du pont (près du tri selectif), route d'Yssingeaux