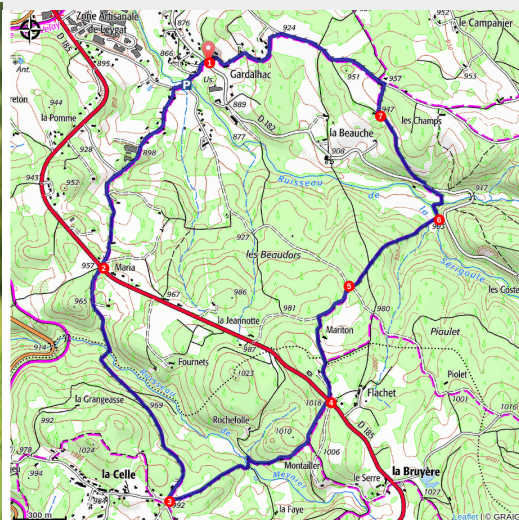


PR304 Le Creux du Loup

Montagne de Haute-Loire - Tence



Chevreuil (Philippe Bousseaud)



Du hameau de Gardailhac jusqu'aux prairies de la Bruyère, respirez l'extrême pureté de l'air du Haut-Lignon et observez sa diversité de paysages.

La chapelle des Pénitents

La confrérie des pénitents du Saint Sacrement de Tence fut fondée le 13 avril 1652. Elle rassemblait paysans, artisans, commerçants, notables, bourgeois et nobles animés d'une même foi pour louer Dieu par la prière et les chants de l'office, assister les malades, participer aux processions et ensevelir les défunts. La chapelle fut construite en 1813 et restaurée en 1988 et 1989. L'architecture du bâtiment reste assez classique. C'est une fois à l'intérieur que les trésors des pénitents se dévoilent. On y trouve des vitraux qui datent de 1873. Autres joyaux de la confrérie, des tableaux, notamment ceux de saint Jacques et de Salomé, ainsi qu'une vierge noire. La tribune et la chaire sont aussi des chefs d'œuvre. On peut y découvrir les instruments de la Passion utilisés par les pénitents lors des processions

Useful information

Practice : Pédestre

Duration : 2 h 21

Length : 8.4 km

Trek ascent : 263 m

Difficulty : Easy

Type : Loop

Themes : Fauna, Flora

Trek

Departure : Gardalhac

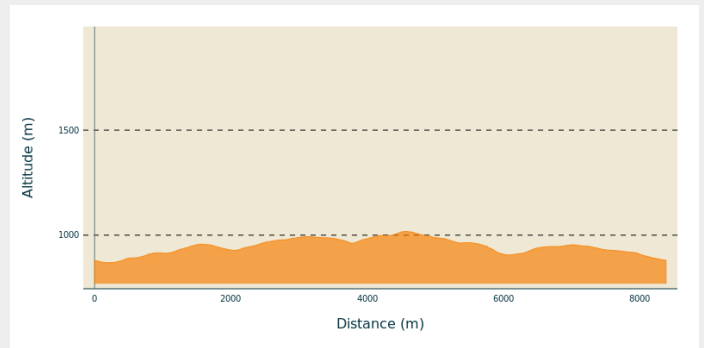
Arrival : Gardalhac

Markings : — PR

Cities : 1. Tence

2. Chambon-sur-Lignon

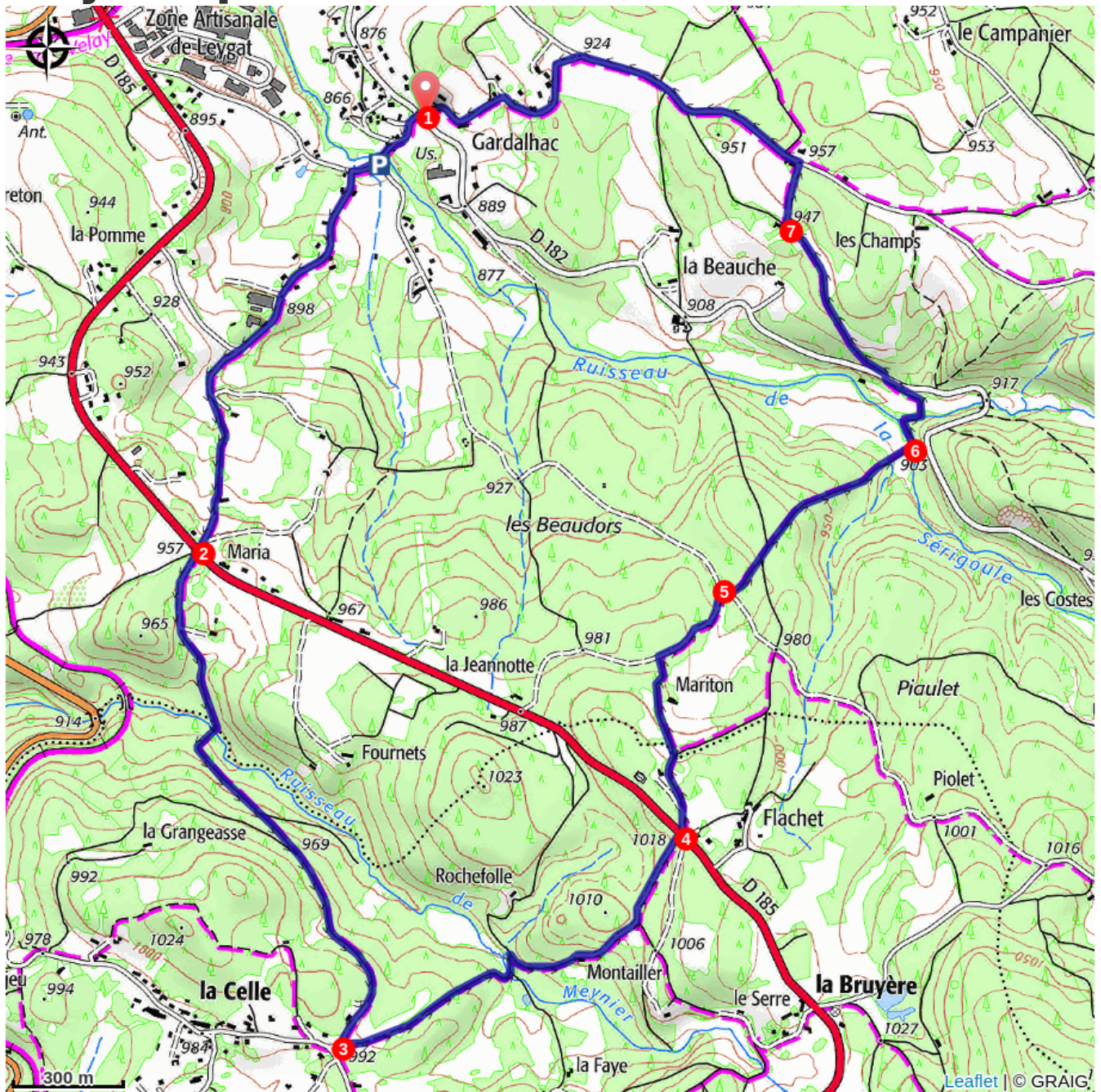
Altimetric profile



Min elevation 869 m Max elevation 1018 m

1. Traverser la D 182 et descendre. Traverser le pont et monter sur la gauche par une route. Au sommet, continuer sur la route à gauche, puis prendre un chemin sur la droite qui monte à Maria.
2. Traverser la D 185 (> prudence !) et redescendre le long du mur (au Creux du Loup). Traverser le pont et remonter le grand chemin qui s'incline sur la gauche et monter à flanc de montagne.
3. Aux maisons, juste avant la route, virer à gauche. Plus bas, tourner à gauche et, après les deux ruisseaux, remonter à droite. Passer une maison et atteindre la D 185.
4. La traverser (> prudence !) et continuer sur le chemin en face. Descendre (jonction avec le PR 131), prendre le chemin à gauche commun aux deux PR. Passer au-dessus d'une maison, puis tourner à droite au croisement et descendre.
5. À la croisée des chemins, prendre à droite sur 30 m, puis laisser le grand chemin et bifurquer à gauche. Descendre par un chemin caillouteux, passer la ligne électrique à la sortie du bois. Traverser la rivière.
6. Monter et traverser un autre ruisseau. Continuer à monter. Traverser la D 182 et monter en face.
7. Plus loin, au croisement près d'une maison, aller à droite puis à gauche sur la route. Au niveau des maisons en contrebas, prendre la route sur la gauche qui redescend jusqu'au parking.

On your path...



All useful information

How to come ?

Access

Gardalhac (commune de Tence), à 10 km au nord du Chambon-sur-Lignon, prendre la direction de Chaumargeais et Devesset.

Advised parking

Gardalhac, au croisement en bas de la montée de la Catrouille.