
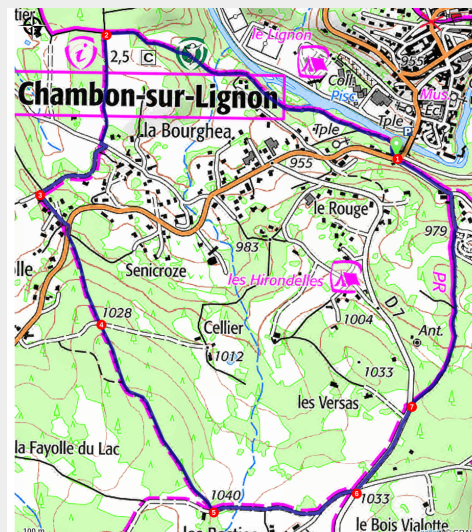


PR038 Le circuit des Pèlerins

Montagne de Haute-Loire - Chambon-sur-Lignon



Temple du Chambon-sur-Lignon (OT Haut Lignon)



Au départ de la belle rivière du Lignon, profitez de cette balade pour découvrir les environs du Chambon-sur-Lignon. Ce circuit facile et boisé regorge d'espèces animales et végétales.

1000 m, l'altitude champion !

Tel est le slogan utilisé par le Haut-Lignon pour promouvoir les activités de pleine nature et garantir la qualité des prestations offertes aux touristes tant au niveau de l'hébergement que des activités. Inscrite depuis 2011 dans les démarches Respirando (marque départementale) et Station pleine nature, l'objectif est d'être reconnu comme un territoire adapté aux sportifs mais également à tous les publics dans une logique de tourisme de loisirs. L'accueil d'équipes sportives de haut niveau comme le XV de France ou des équipes de football professionnelles est un gage de la qualité des infrastructures et de l'environnement dans laquelle s'inscrit le Haut-Lignon

Useful information

Practice : Pédestre

Duration : 1 h 20

Length : 4.9 km

Trek ascent : 142 m

Difficulty : Very easy

Type : Loop

Trek

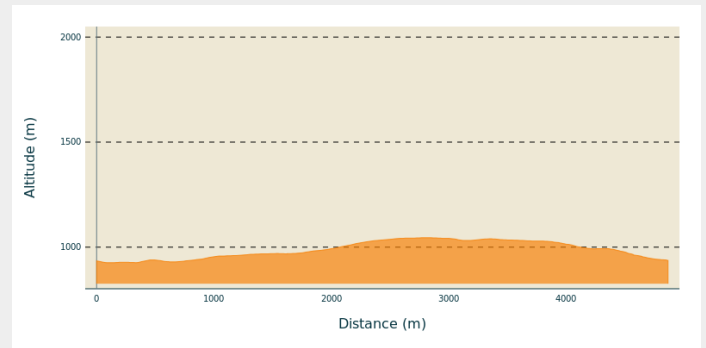
Departure : Le Chambon-sur-Lignon

Arrival : Le Chambon-sur-Lignon

Markings : — PR

Cities : 1. Chambon-sur-Lignon

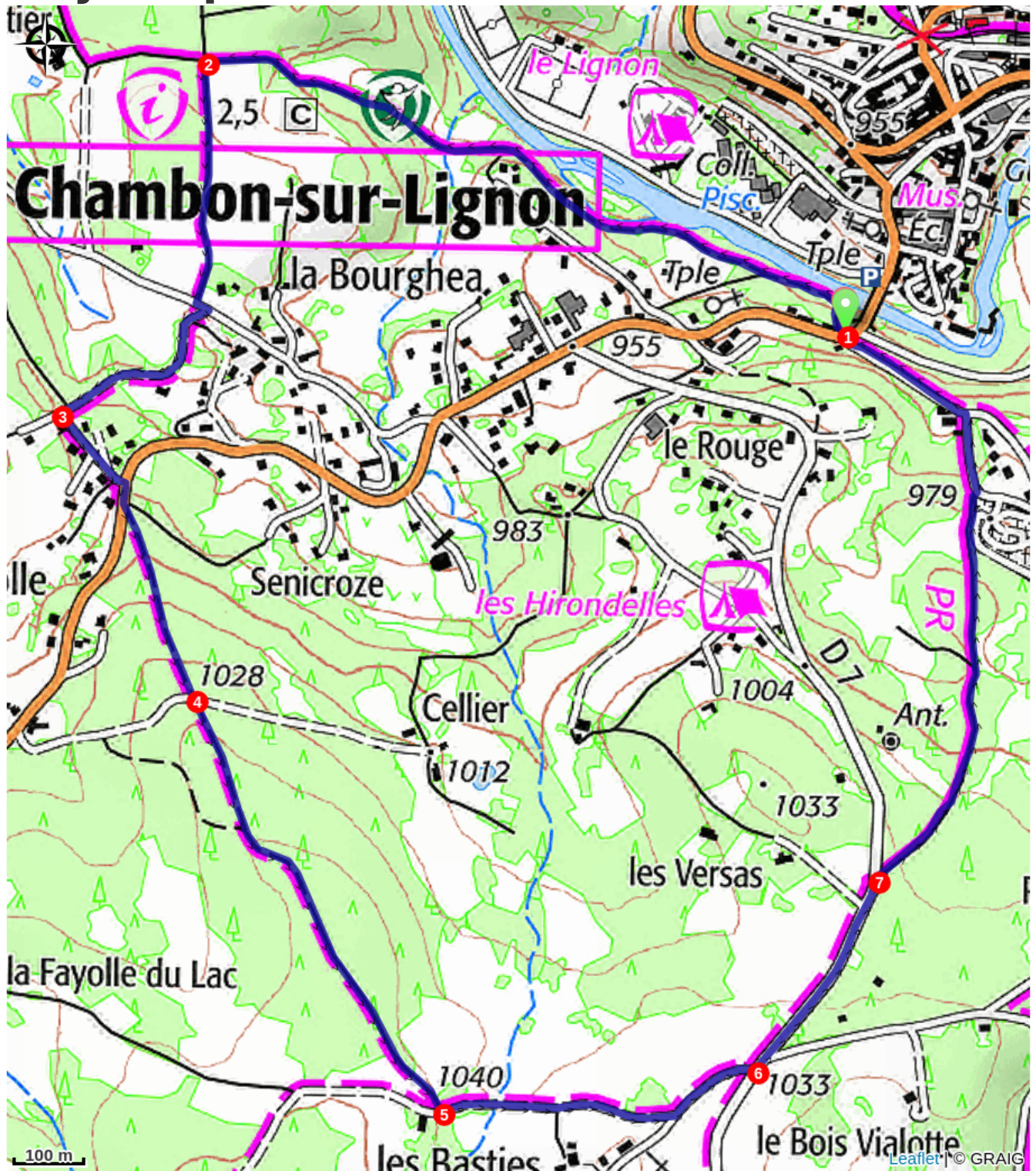
Altimetric profile



Min elevation 926 m Max elevation 1045 m

1. Descendre quelques marches et continuer sur le sentier pentu qui vire légèrement à gauche et s'aplanit en surplomb du Lignon. Poursuivre le sentier 800 m environ pour atteindre un carrefour de chemins.
2. Tourner à gauche (ignorer le PR 39 qui part tout droit) et rejoindre une petite route goudronnée à la Bourgea. Prendre en face un large chemin goudronné sur 280 m, jusqu'à une intersection.
3. Partir à gauche sur une petite route qui rejoint la D 151 à la Fayolle. La traverser et emprunter légèrement sur la droite un sentier qui s'élève dans la forêt et débouche à un croisement.
4. Continuer droit devant sur ce sentier bordé de résineux. Sortir du bois et poursuivre jusqu'au carrefour des Basties.
5. Prendre à gauche le large chemin qui s'abaisse quelque peu, puis s'élève. Après un bosquet, déboucher sur une route, la suivre sur la gauche 150 m pour atteindre la D 7.
6. Suivre la D7 sur la gauche pendant 300 m (tronçon commun avec les PR 39 et 204).
7. Quitter la route et prendre à droite un sentier qui s'abaisse et devient caillouteux (*chemin de suc Allard*). Poursuivre tout droit sur le chemin qui est de plus en plus pentu. Après le cimetière, continuer tout droit la route. À la première intersection, partir à gauche et continuer à descendre. Rejoindre le parking en bas à droite.

On your path...



All useful information

How to come ?

Access

Le Chambon-sur-Lignon, à 10 km au sud de Tence par la D 185.

Advised parking

Pont sur le Lignon, en direction du Mazet Saint-Voy.