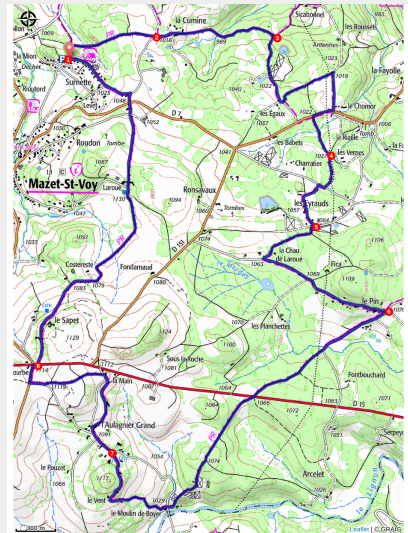


PR031 La Chau de Laroue

Montagne de Haute-Loire - Mazet-Saint-Voy



Départ du Velay Express (Philippe Bousseaud)



Au départ du petit village du Mazet-Saint-Voy vous déambulerez jusqu'au moulin de Boyer en traversant une bonne partie du plateau du Haut-Lignon. De nombreuses vues sur le mont Mézenc sont à découvrir au fil de la balade.

Le Velay Express

Le train historique Velay Express circule de Raucoules à Saint-Agrève sur le tronçon résiduel de la ligne ferroviaire exploitée par le passé par la Compagnie des chemins de fer départementaux (CFD) qui allait de Dunières à La Voulte-sur-Rhône via Saint-Agrève et Le Cheylard. Ouverte en 1902, cette ligne a facilité les déplacements dans cette région du plateau vellave d'un accès difficile surtout l'hiver. Ce chemin de fer, utilisé par les habitants pour se rendre sur les marchés et les foires, par les enfants de l'œuvre des « Enfants à la montagne » du pasteur Louis Comte et par les premiers touristes venant respirer l'air pur de la montagne, a servi également pour le transport

Useful information

Practice : Pédestre

Duration : 3 h 30

Length : 14.3 km

Trek ascent : 293 m

Difficulty : Medium

Type : Loop

Themes : Archéologie et histoire

Trek

Departure : Surnette (Le Mazet-Saint-Voy)

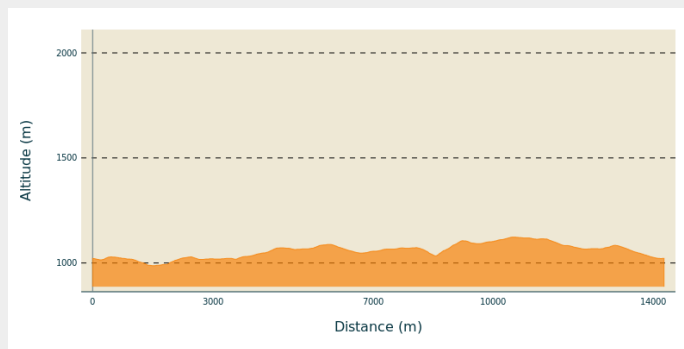
Arrival : Surnette (Le Mazet-Saint-Voy)

Markings : ■ PR

Cities : 1. Mazet-Saint-Voy

2. Chambon-sur-Lignon

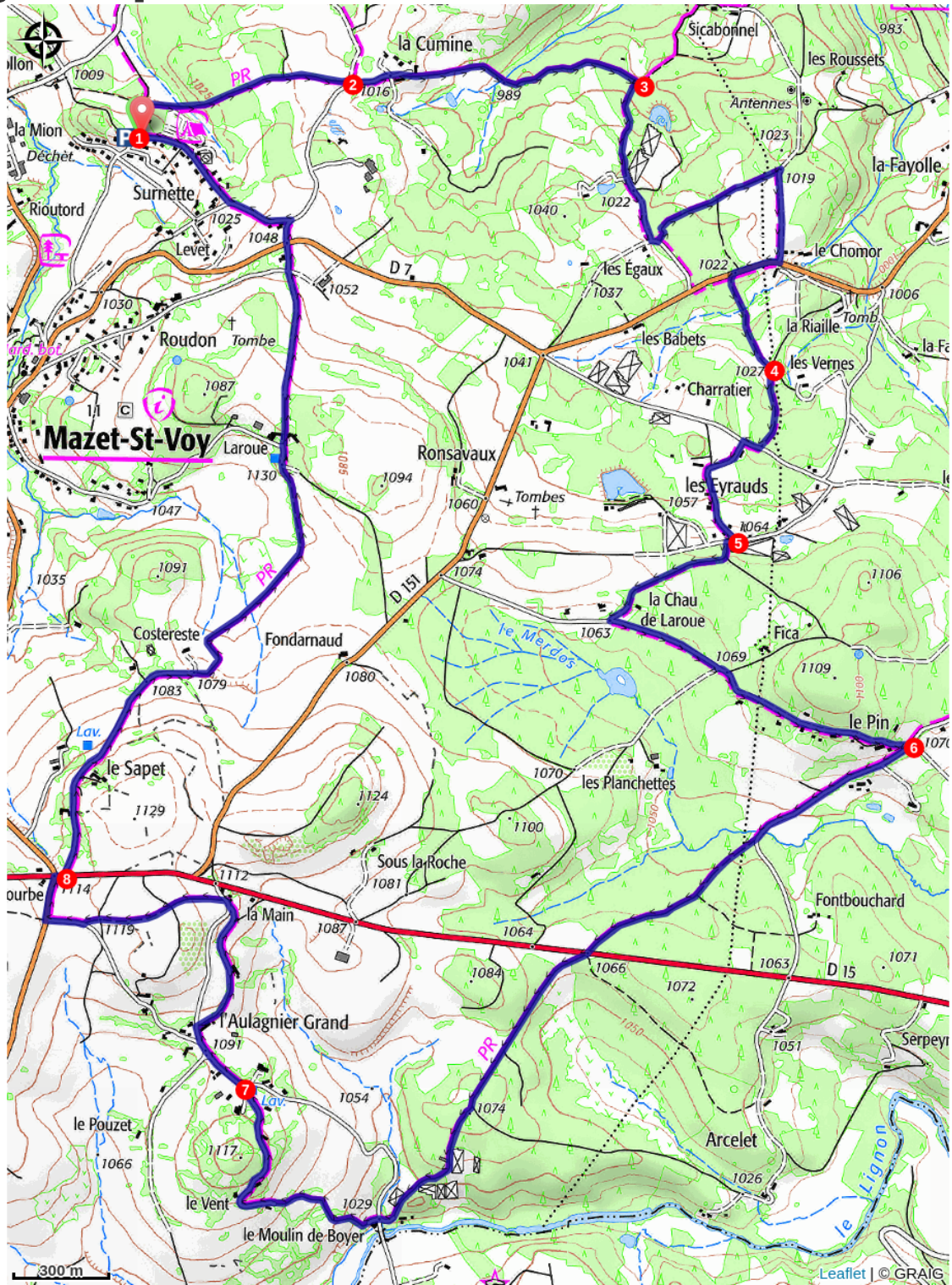
Altimetric profile



Min elevation 987 m Max elevation 1123 m

1. Prendre le chemin de terre sur 100 m, puis virer à droite en contrebas du camping et monter tout droit.
2. Au croisement, tourner à droite, puis à gauche sur la route. Prendre le sentier le long d'une maison et d'un mur en pierres, descendre jusqu'au ruisseau. Après 20 m, virer à gauche et suivre le chemin sur 400 m.
3. Au croisement, tourner à droite et monter sur 500 m. À la maison, tourner à gauche puis de suite à gauche sous les épicéas et continuer tout droit jusqu'au chemin. Tourner à droite jusqu'à la D 151, la suivre à droite sur 100 m et la traverser.
4. Emprunter le chemin au sud sur 300 m, puis monter à droite jusqu'à la route. Prendre à droite puis de suite à gauche vers les Eyrauds.
5. Au carrefour près du petit cimetière, aller à droite, puis à gauche sur 50 m. Prendre le chemin à droite en lisière de forêt pour arriver à la Chau de Laroue. Emprunter la route à gauche qui devient ensuite chemin et rejoint le hameau du Pin en restant droit devant.
6. Prendre la route à droite sur 400 m et récupérer le sentier qui monte dans le virage. Traverser la D 15 et continuer tout droit pour redescendre au moulin de Boyer. Traverser la route et passer à droite de la ferme en bord de Lignon, puis prendre la draille à droite. Au niveau d'une maison, le sentier redevient route. La continuer jusqu'à l'Aulagnier Grand.
7. Dans le hameau, à la première intersection (lavoir), continuer sur la route en face. À la patte d'oie, aller à droite puis de suite à droite sur le chemin (derrière la maison), qui devient une petite route. Au croisement, la continuer sur 30 m et emprunter à gauche le chemin qui longe la D 15. Reprendre la route à droite et encore à droite sur la D 500. Au grand carrefour, traverser la D 15 (> prudence !) .
8. Suivre la route direction le Sapet. La route devient chemin, vire à droite puis à gauche. Traverser une zone humide et gagner Laroue. Continuer tout droit, passer entre deux grandes bâtisses, atteindre la D 7. La traverser et prendre la première à gauche. Descendre, longer le camping et retrouver le parking de Surnette.

On your path...



All useful information

How to come ?

Access

Le Mazet-Saint-Voy, à 17 km au sud-est d'Yssingeaux pas la D 7.

Advised parking

Surnette, près du camping