


PR407 La vallée de Dieu

Gorges de l'Allier - Frugières-le-Pin



Château de Domeyrat (Jérémié Mazet)



Une randonnée chargée d'histoire où les âges s'étalent devant vous : château médiéval de Domeyrat, village historique de Lavaudieu, classé parmi les « plus beaux villages de France », musée de la Résistance de Frugières-le-Pin, ponctuent le chemin au fil de la vallée de la Senouire.

Lavaudieu

L'église Saint-André-de-Comps, nom primitif de l'actuel Lavaudieu, est donnée aux casadéens vers 1050. Elle abrite dans les années qui suivent un prieuré conventuel de moniales, selon les souhaits du fondateur de la Chaise-Dieu, Robert de Turlande.

Un siècle après sa fondation, en 1176, une bulle de protection du pape Alexandre III fixe les privilèges du monastère et confirme les dons qui lui ont été faits.

Useful information

Practice : Pédestre

Duration : 5 h 15

Length : 17.5 km

Trek ascent : 430 m

Difficulty : Hard

Type : Loop

Themes : Architecture, Archéologie et histoire

Le monastère était au XIVe siècle immédiatement soumis à l'abbé de la Chaise

Trek

Departure : Le Chariol (Frugières-le-Pin)

Arrival : Le Chariol (Frugières-le-Pin)

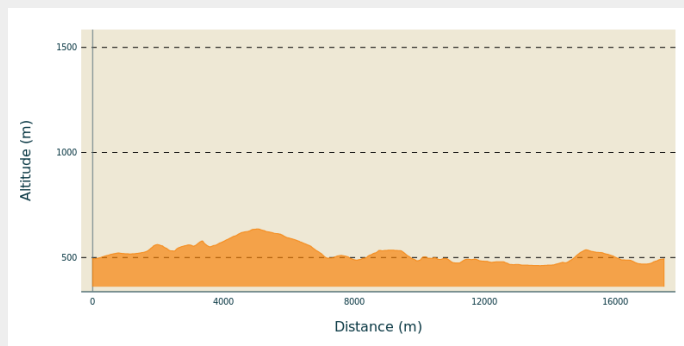
Markings : — PR

Cities : 1. Frugières-le-Pin

2. Domeyrat

3. Lavaudieu

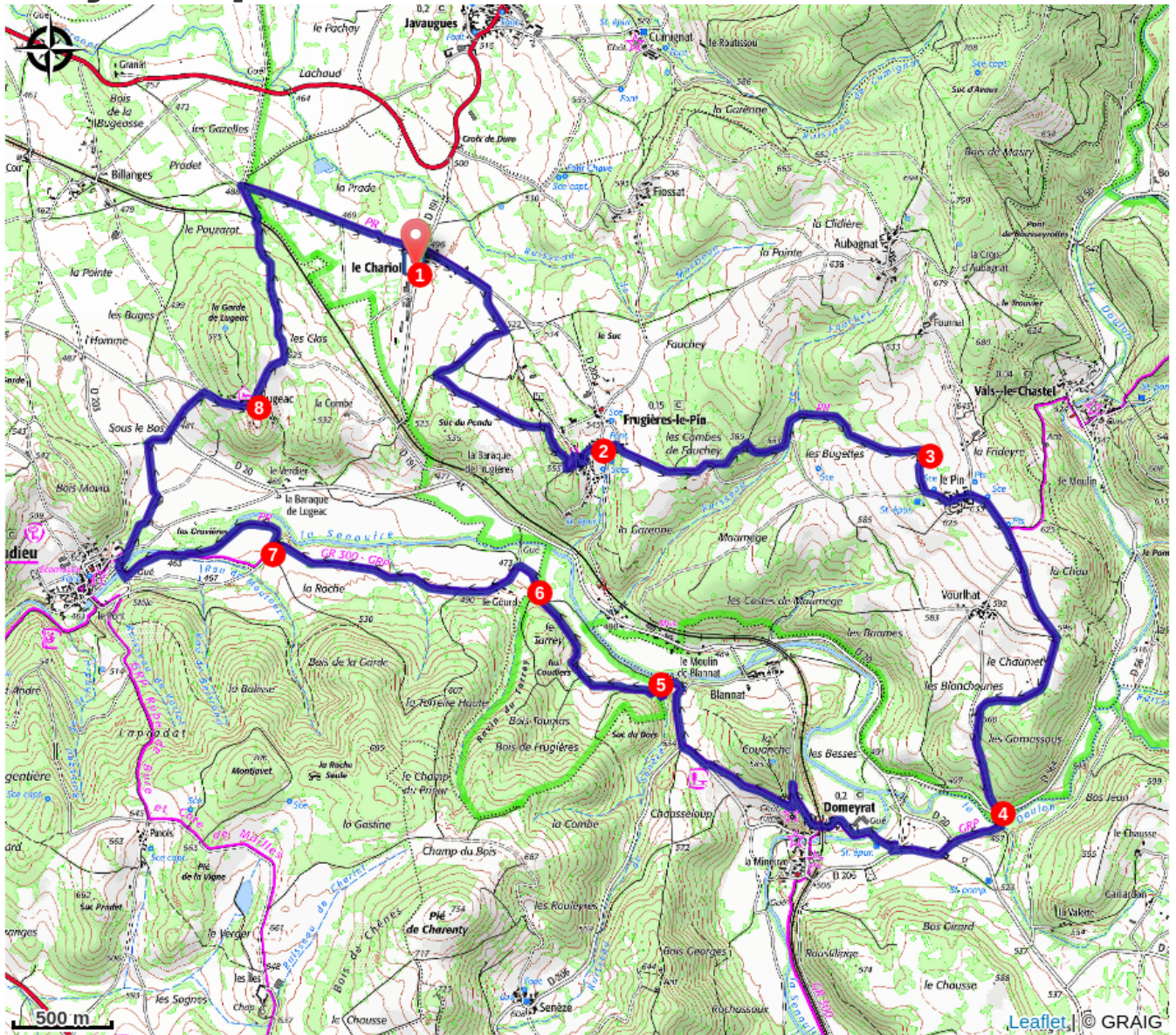
Altimetric profile



Min elevation 461 m Max elevation 636 m

1. Dos au four à pain, suivre la D 191 à gauche, puis prendre la première à droite. Après 400 m, la quitter à droite. Au carrefour, tourner à droite entre les champs. Au suivant, virer à gauche. Dans la montée, s'engager à droite sur un sentier. Au replat, bifurquer à droite et poursuivre sur le plateau. Descendre vers Frugières-le-Pin. Devant l'église, se diriger à gauche.
2. À la fourche, aller à droite puis, de suite, emprunter le chemin à gauche. À la route, partir à droite. Ignorer un chemin à gauche puis, dans le virage, quitter la route à main gauche. Plus haut, obliquer à droite et redescendre à la route. Grimper par le chemin à gauche.
3. Prendre à droite puis, à la route, à gauche pour traverser le Pin. À la sortie du village, prendre à droite. Ignorer un chemin à gauche et, peu après, quitter la route tout droit pour un chemin. Au croisement, aller tout droit, puis descendre à main droite en lisière. Poursuivre sur la route.
4. Couper la D 564 et continuer en face. Aller à droite, rejoindre la D 20 et la traverser. À la maison, obliquer à droite. Traverser la D 206. S'engager sur un chemin en contrebas. Franchir la Senouire sur la passerelle, puis aller à gauche. Dans Domeyrat, franchir la voie ferrée, puis grimper à droite. Virer à gauche vers le château [O]. À la route, poursuivre tout droit 150 m, puis descendre à droite. Plus bas, tourner à gauche.
5. Peu après le pont, monter à gauche. À la ruine, continuer tout droit.
6. Au carrefour, en lisière, aller en face. Au suivant, obliquer à gauche. Passer le Gourd et suivre la route sur 1,2 km.
7. La quitter pour le chemin de droite. Longer la Senouire, puis tourner à droite pour la franchir. Traverser le parking et s'engager sur la seconde route à droite [O> à gauche, Lavaudieu : abbaye, musée]. 200 m après, prendre le chemin à gauche. Peu après, bifurquer à gauche. Aller ensuite à droite et couper la D 20 pour monter en face. Suivre la route à droite vers Lugeac.
8. En sortant du hameau, emprunter le chemin à gauche. Plus loin, obliquer à gauche. Passer les rails et, au croisement suivant, virer à droite. À l'entrée du Chariol, tourner à droite.

On your path...



All useful information

How to come ?

Access

Le Chariol (commune de Frugières-le-Pin), à 10 km au nord de Paulhaguet.

Advised parking

A Chariol en bordure de route, près du four à pain