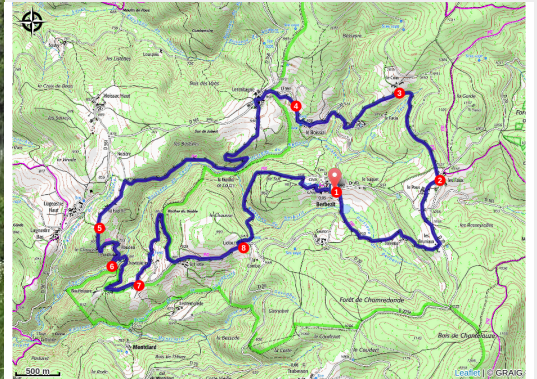


PR611 Entre succs et chausses

Velay - Berbezit



Étang de Berbezit (Ch. Bertholet)



L'alternance entre panoramas (Cantal, Cézallier, Sancy) et plongées sur les étroites vallées des petits ruisseaux font de ce parcours une agréable balade entre bois et bocages.

Useful information

Practice : Pédestre

Duration : 5 h

Length : 16.8 km

Trek ascent : 657 m

Difficulty : Medium

Type : Loop

Themes : Fauna, Flora

Trek

Departure : Berbezit

Arrival : Berbezit

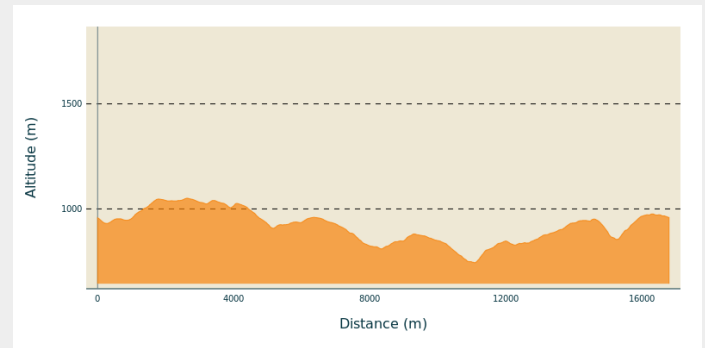
Markings : — PR

Cities : 1. Berbezit

2. Connangles

3. Saint-Didier-sur-Doulon

Altimetric profile

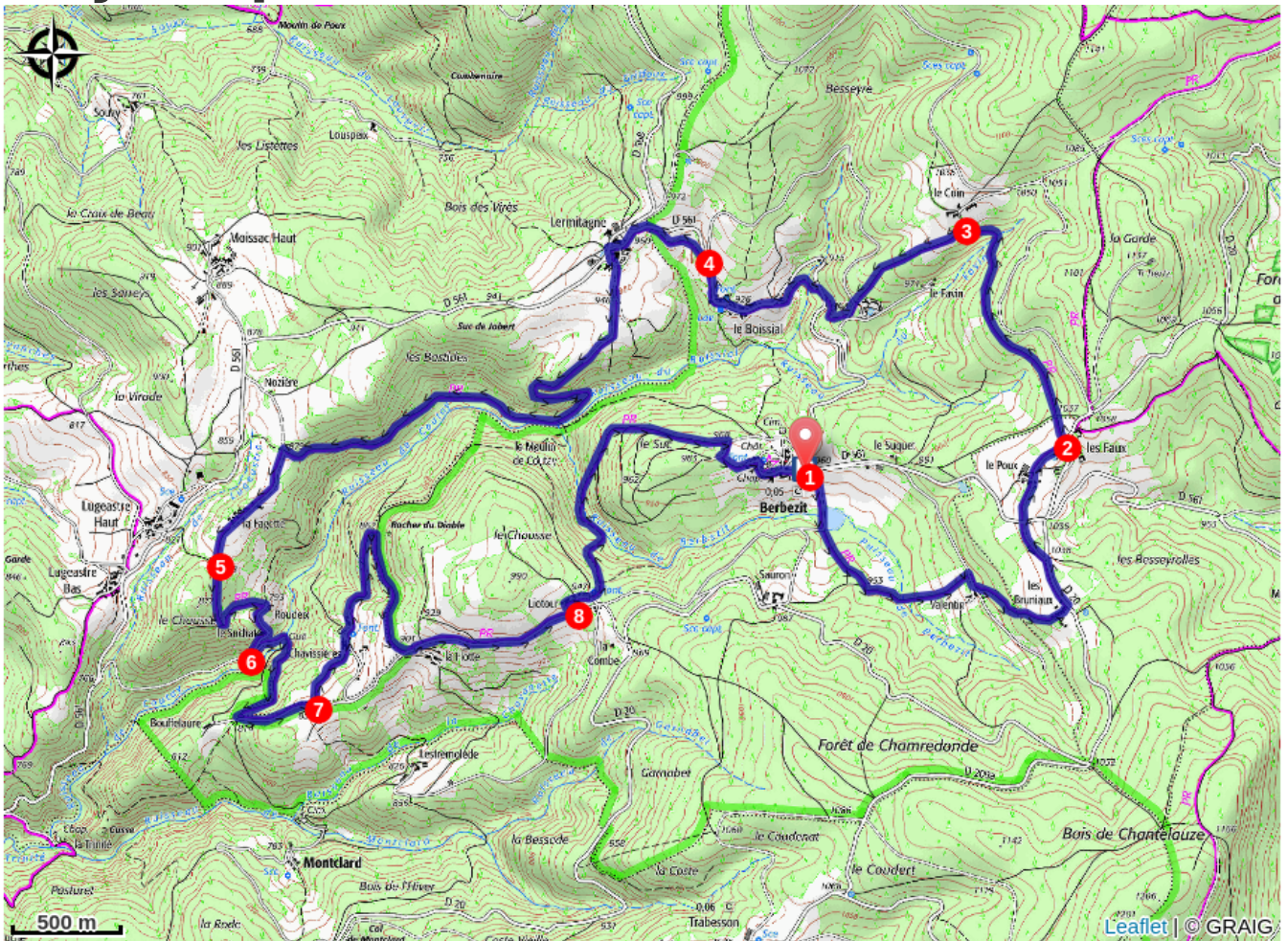


Min elevation 744 m Max elevation 1051 m

1. Descendre en suivant la direction « Rocher du Diable ». Longer l'étang, puis emprunter le chemin à gauche. À la fourche, continuer à gauche. Enjamber le ruisseau de Berbezit et atteindre une route au lieu-dit Valentin. La prendre à droite, puis obliquer sur le chemin montant à gauche. Arriver aux Bruniaux. Aller tout droit pour rejoindre la D 20. La suivre à gauche jusqu'à la fourche. Prendre à gauche entre des maisons. Au carrefour, aller en face vers le Poux. Poursuivre jusqu'à la D 20.
2. Ignorer la route et prendre le sentier à gauche entre les pacages et bientôt sous les arbres. À la croisée de chemins, poursuivre tout droit. Descendre à droite sur le chemin herbeux qui conduit au ruisseau du Favin. Aboutir sur un chemin perpendiculaire.
3. Tourner à gauche. Suivre ensuite la petite route forestière à gauche sur 80 m, puis emprunter un chemin à droite. Couper la route pour continuer en face sur le sentier qui enjambe le ruisseau. Remonter jusqu'au Boissial [*> alambic*]. Traverser le hameau et continuer 200 m.
4. Emprunter le chemin sur la gauche. Retrouver la route à l'entrée de Lermittagne. Prendre la voie de gauche, puis obliquer à gauche aux dernières maisons. Le chemin s'abaisse entre les prés, puis dans les bois. À la fourche, aller à droite. Franchir à gué le ruisseau, puis le longer vers la droite pour le traverser à nouveau. Continuer dans les bois en s'élevant progressivement. Déboucher sur un large chemin et le suivre à gauche jusqu'à la Fagette. Traverser le hameau et parvenir à une bifurcation.
5. Partir en face en ignorant le chemin de droite. Descendre entre les terres agricoles. À l'entrée du bois, aller tout droit. Le chemin devient goudronné aux maisons.
6. Abandonner le goudron pour obliquer à gauche. Franchir à gué le ruisseau de Coutay. Sur l'autre rive, prendre le chemin qui grimpe à gauche. Suivre la route à gauche sur 400 m.
7. S'engager sur le chemin à gauche conduisant à Chavissières. Là, continuer tout droit. Le chemin monte jusqu'au rocher du Diable. Poursuivre à droite. Au hameau de la Flotte, suivre la route à gauche. Poursuivre sur le goudron et découvrir un sentier qui monte à gauche.
8. Monter aux maisons de Liotour et aller à droite. À la dernière maison, traverser le communal herbeux sur la gauche pour suivre le sentier qui plonge dans la vallée. Longer quelques mètres le ruisseau avant de traverser à gué. S'engager

sur le sentier de droite qui grimpe. Au point haut, tourner à droite. À découvert, virer à gauche pour retrouver Berbezit [**> forge et métier à forger**]. Prendre la rue à droite et rejoindre le départ.

On your path...



All useful information

Advices

Entre 4 et 5, la traversée à gué du ruisseau de Coutay peut être difficile en période de pluie

How to come ?

Access

Berbezit, à 12,5 km au sud-ouest de La Chaise-Dieu.

Advised parking

A l'entrée du village