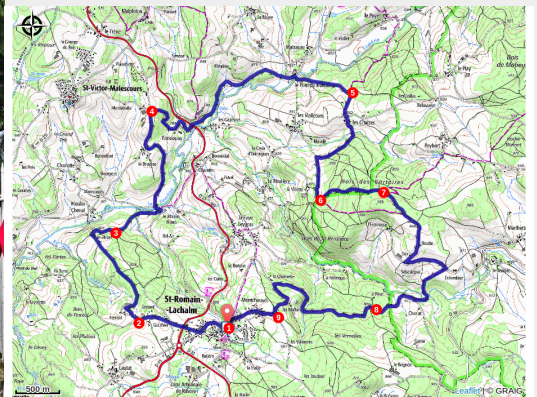


PR291 Les vierges du bois des Cartaires

Saint-Romain-Lachalm



La Vierge du Bois des Cartaires (Christian Bertholet)



Un bois, n'est ce pas un drôle d'endroit pour la construction d'un édifice religieux ? Ce parcours vous comblera par la recherche de la vierge du bois des Cartaires, mais aussi par les instants de flânerie aux bords de la Semène

La vierge du Bois des Cartaires

Un bois n'est-ce pas un drôle d'endroit pour une édification religieuse ? Placée sous la protection des arbres du bois des Cartaires, au détour d'un chemin, une statue de la Vierge invite au recueillement. On sait très peu de choses d'elle. À l'instar des croix de carrefour, protégéaitelle les passants ? Bénissait-elle une source aujourd'hui tarie ? L'histoire de cette vierge reste encore une énigme : on sait seulement qu'elle a été édifée en 1951 par la colonie de Valbenoîte qui séjournait à l'école Champagnat de Marlhes (Loire). La petite grotte, dans laquelle elle est nichée, aurait été construite par M. Chissos, habitant de Saint-Romain-Lachalm. Tant de mystères, n'est-ce pas justement ce qui fait tout son charme ?

Useful information

Practice : Pédestre

Duration : 5 h

Length : 16.5 km

Trek ascent : 415 m

Difficulty : Hard

Type : Loop

Trek

Departure : Saint-Romain-Lachalm

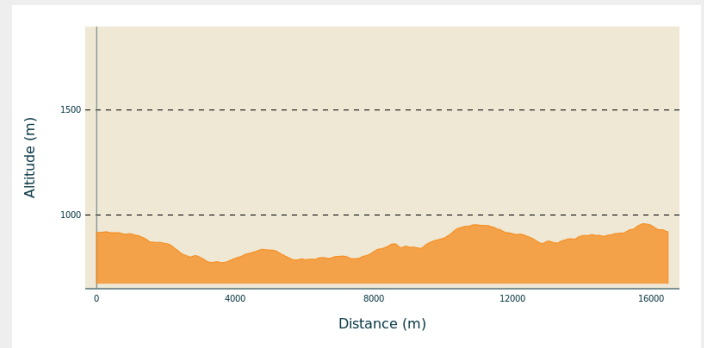
Arrival : Saint-Romain-Lachalm

Markings : — PR

Cities : 1. Saint-Romain-Lachalm

2. Saint-Victor-Malescours

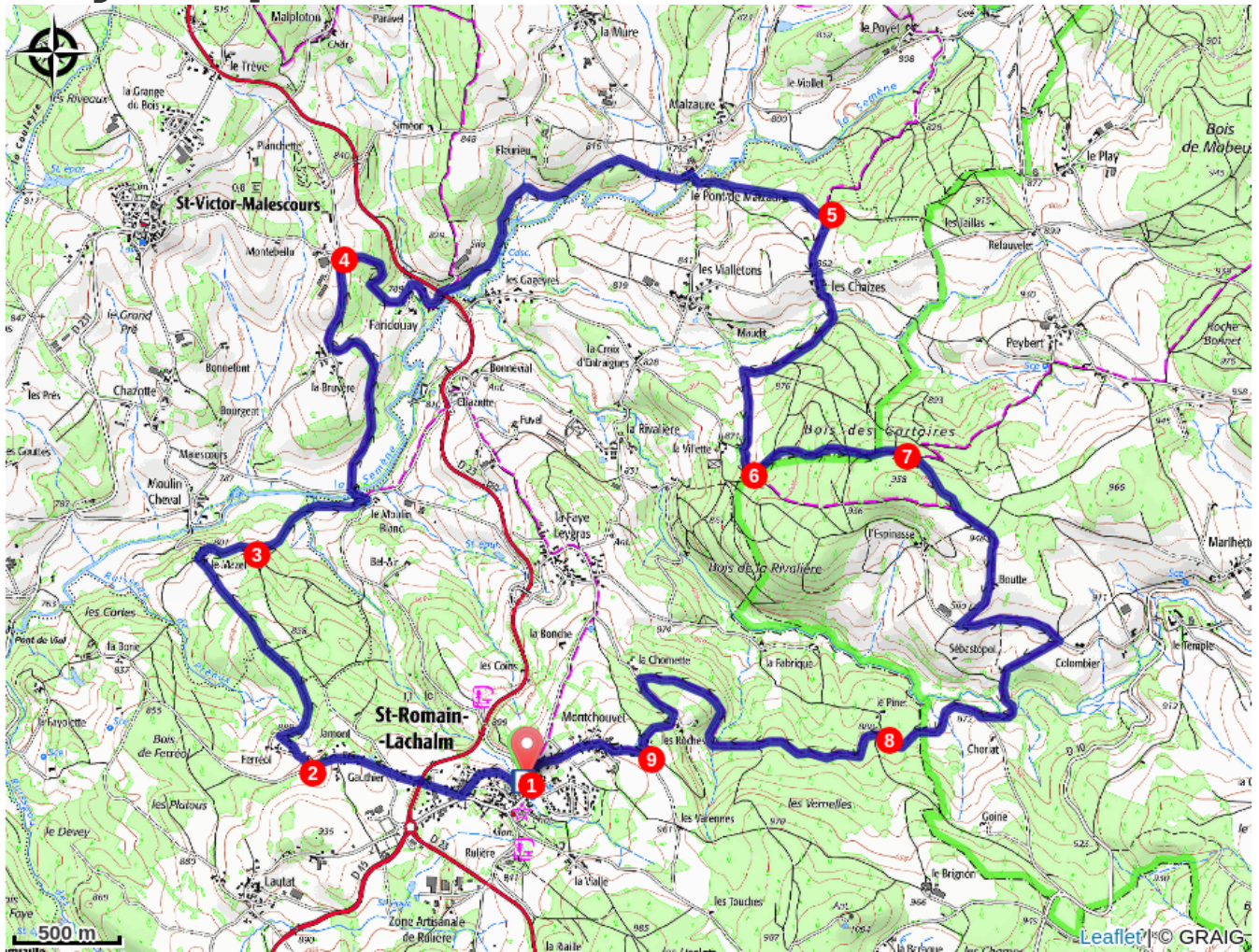
Altimetric profile



Min elevation 773 m Max elevation 959 m

1. De l'intersection près du cimetière, emprunter la rue vers le Châtaignier, puis traverser un lotissement. Au croisement, sur la place, aller à droite. Après 190 m, emprunter le passage souterrain pour franchir la D 23. Au large carrefour, continuer tout droit, le long des habitations. Arriver à un embranchement.
2. Tourner à droite puis, à Ferréol, prendre à main droite et rester sur la route encore 130 m. Obliquer sur un chemin à droite qui descend jusqu'au Mazel. Bifurquer à droite puis, peu après, quitter la route pour le chemin à droite.
3. À l'embranchement, partir à gauche. Au Moulin Blanc, tourner à gauche, enjamber la Semène grâce au pont, puis s'engager sur le chemin à droite. Monter jusqu'à la Bruyère. Suivre alors la route à droite.
4. Près d'un hameau, descendre à droite. À Faridouay, couper la D 23. De suite, le chemin se scinde ; aller à droite. Rester sur cette piste jusqu'au Pont de Malzaure. Là, obliquer à droite pour passer sur le pont. Après 130 m, quitter la route pour le chemin à gauche et atteindre un croisement en sous-bois.
5. Tourner à droite et traverser les Chaizes, puis descendre par le sentier. Enjamber un ruisseau, puis rester à main droite en lisière pour parvenir à une intersection. Grimper à gauche entre les prés.
6. Tourner à gauche en lisière. Après 90 m, à l'entrée du bois, prendre le chemin de droite. Monter tout droit aux deux carrefours successifs pour rejoindre la vierge du bois des Cartaires.
7. Poursuivre encore tout droit, puis obliquer à droite. À l'orée du bois, obliquer à gauche. Descendre puis retrouver une route. La suivre à gauche. Avant les maisons de Colombier, s'engager à droite sur un chemin. Enjamber un ruisseau, puis rejoindre une large piste. L'emprunter à droite et entrer en forêt.
8. À l'embranchement, tourner à gauche. Rester sur le chemin principal puis, près de la Chomette, grimper à gauche. En sous-bois, aller à droite et monter par la route.
9. Près des maisons, la vue se dégage. Bifurquer à droite et traverser Montchouvet tout droit, puis rejoindre le parking.

On your path...



All useful information

How to come ?

Access

Saint-Romain-Lachalm, à 14 km au nord de Montfaucon-en-Velay par la D 61 et la D 3.

Advised parking

Face au cimetière.