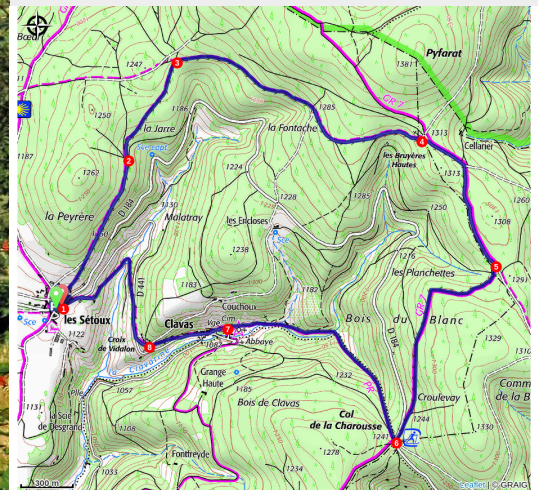


PR178 Cellarier

Haut Pays du Velay - Riotord



Village de Clavas (Christian Bertholet)



Vous cheminerez tantôt en Haute-Loire tantôt en Ardèche pour déboucher au col de la Charousse à 1 241 m d'altitude. Sur le chemin du retour, vous flânerez sur le site pittoresque et charmant de l'ancienne abbaye cistercienne de Clavas

L'abbaye de Clavas

Fin XIIe siècle, des religieuses issues de la noblesse locale fondent un monastère à Clavas en ces lieux retirés et alimentés en eau comme le veut la règle de saint Benoît. Deux riches familles participent à sa construction. Détruit pendant les guerres de Religion, il ne reste du monastère que la chapelle ornée d'une belle fenêtre gothique.

À la suite de difficultés financières, l'abbaye est rattachée en 1764 à celle de la Salve bénite (La Séauve-sur-Semène). À la Révolution, le monastère est démonté pierre par pierre sauf la chapelle, transformée en église paroissiale en 1826. À l'intérieur : un grand retable, une statue de la Vierge au regard plein de tendresse

Useful information

Practice : Pédestre

Duration : 2 h 30

Length : 8.8 km

Trek ascent : 277 m

Difficulty : Easy

Type : Loop

Trek

Departure : Les Sétoux

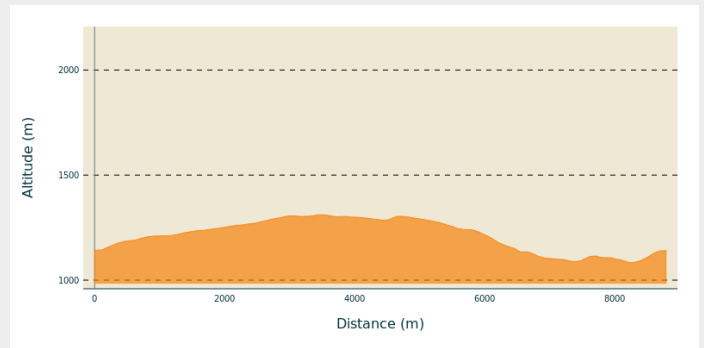
Arrival : Les Sétoux

Markings : — PR

Cities : 1. Riotord

2. Saint-Julien-Molhesabate

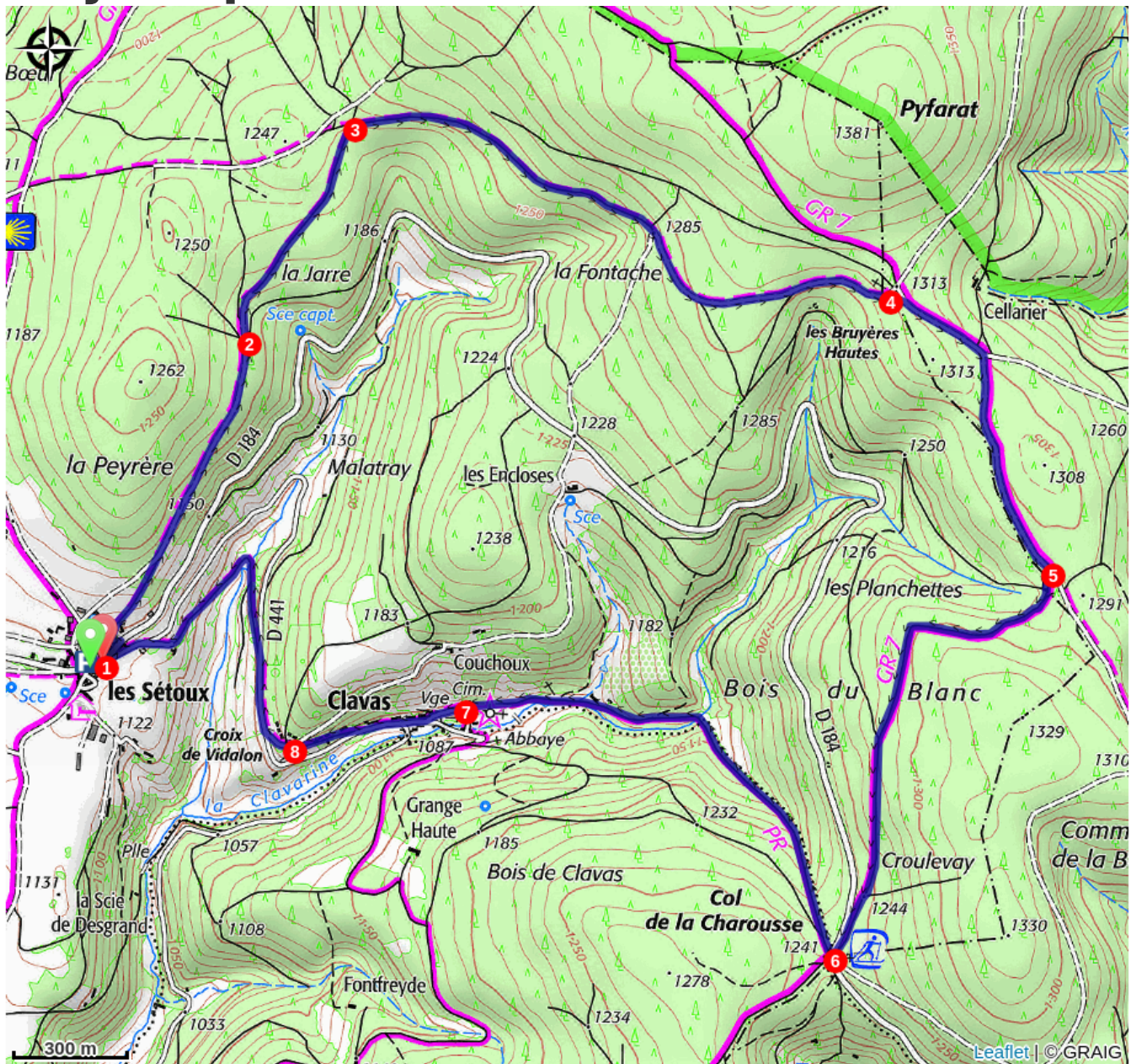
Altimetric profile



Min elevation 1083 m Max elevation 1311 m

1. De la place des Sétoux, s'engager sur la D 184 puis, après quelques mètres, virer à gauche sur un étroit sentier. Rejoindre un chemin plus large et le suivre tout droit. Ignorer plusieurs chemins à gauche et atteindre une fourche.
2. Prendre le chemin à main gauche puis, de suite, poursuivre à main droite sur le chemin principal. Atteindre un carrefour.
3. Tourner à droite et aller tout droit jusqu'au croisement suivant. Partir sur la large piste du milieu qui monte légèrement. À la fourche, continuer à gauche.
4. Dans la clairière, emprunter le chemin à droite de la croix. Au carrefour, rester à main droite toujours sur la large piste.
5. À l'embranchement, tourner à droite et descendre jusqu'au col de la Charousse.
6. Traverser la route, puis bifurquer sur le premier chemin à droite. Lorsqu'il se scinde, descendre à droite. Enjamber le ruisseau de Clavarine et atteindre Clavas.
7. Après le cimetière, obliquer à gauche et traverser la place devant l'église. Emprunter le pont et prendre à droite. Franchir à nouveau le ruisseau et poursuivre tout droit sur la D 441 vers les Sétoux. Laisser la route pour un chemin herbeux à droite et atteindre quelques maisons.
8. Emprunter la route à gauche puis, à l'embranchement, continuer à droite sur l'asphalte. Le quitter à gauche pour un chemin. Franchir le vallon et remonter jusqu'aux Sétoux. Aller à gauche pour rejoindre la place.

On your path...



All useful information

How to come ?

Access

Les Sétoux, à 6 km à l'est de Riotord par la D 184.

Advised parking

Place de la chapelle des Sétoux.