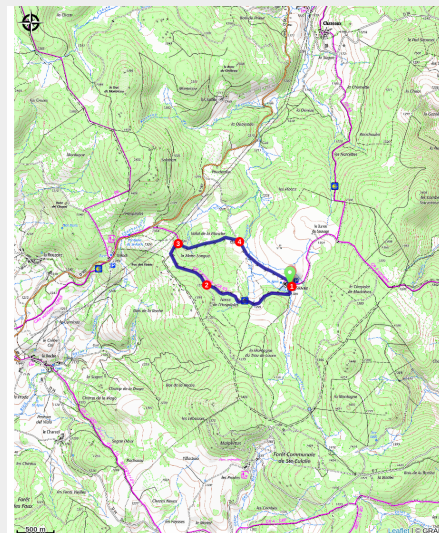


# PR663 Valat de la Planche

Gorges de l'Allier - Chanaleilles



Ponton sur la tourbière du Valat de la Planche (CDRP43)



*Sur un plan patrimonial, le domaine du Sauvage est exceptionnel. Son existence est en effet attestée dès le Moyen-Âge. Mention en est ainsi faite, en 1217, lorsqu'alors propriété de Pons des Deux Chiens, seigneur de Thoras, le domaine fut vendu à l'Hôtel-Dieu du Puy sous la bienveillance de l'évêque de Mende, Guillaume IV de Peyre. Un an plus tôt, en novembre 1216, ce dernier confiait à l'Hôtel-Dieu l'hospice pour pèlerins établi tout près, vers le col, l'hôpital de Ribagenos, édifice édifié comme beaucoup d'autres, sur la Via Podiensis, vieille route encore très fréquentée au XIIIe siècle par les pèlerins de Saint-Jacques quand ils quittaient le Puy. Par cette double implantation, l'Hôtel-Dieu du Puy marquait alors un ancrage fort en Gévaudan.*

## Useful information

Practice : Pédestre

Duration : 1 h 30

Length : 4.3 km

Trek ascent : 84 m

Difficulty : Very easy

Type : Loop

Themes : Flora

# Trek

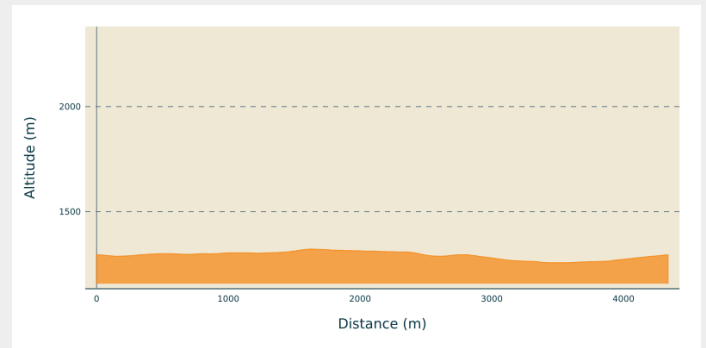
**Departure** : Domaine du Sauvage  
(Chanaleilles)

**Arrival** : Domaine du Sauvage  
(Chanaleilles)

**Markings** : — PR

**Cities** : 1. Chanaleilles

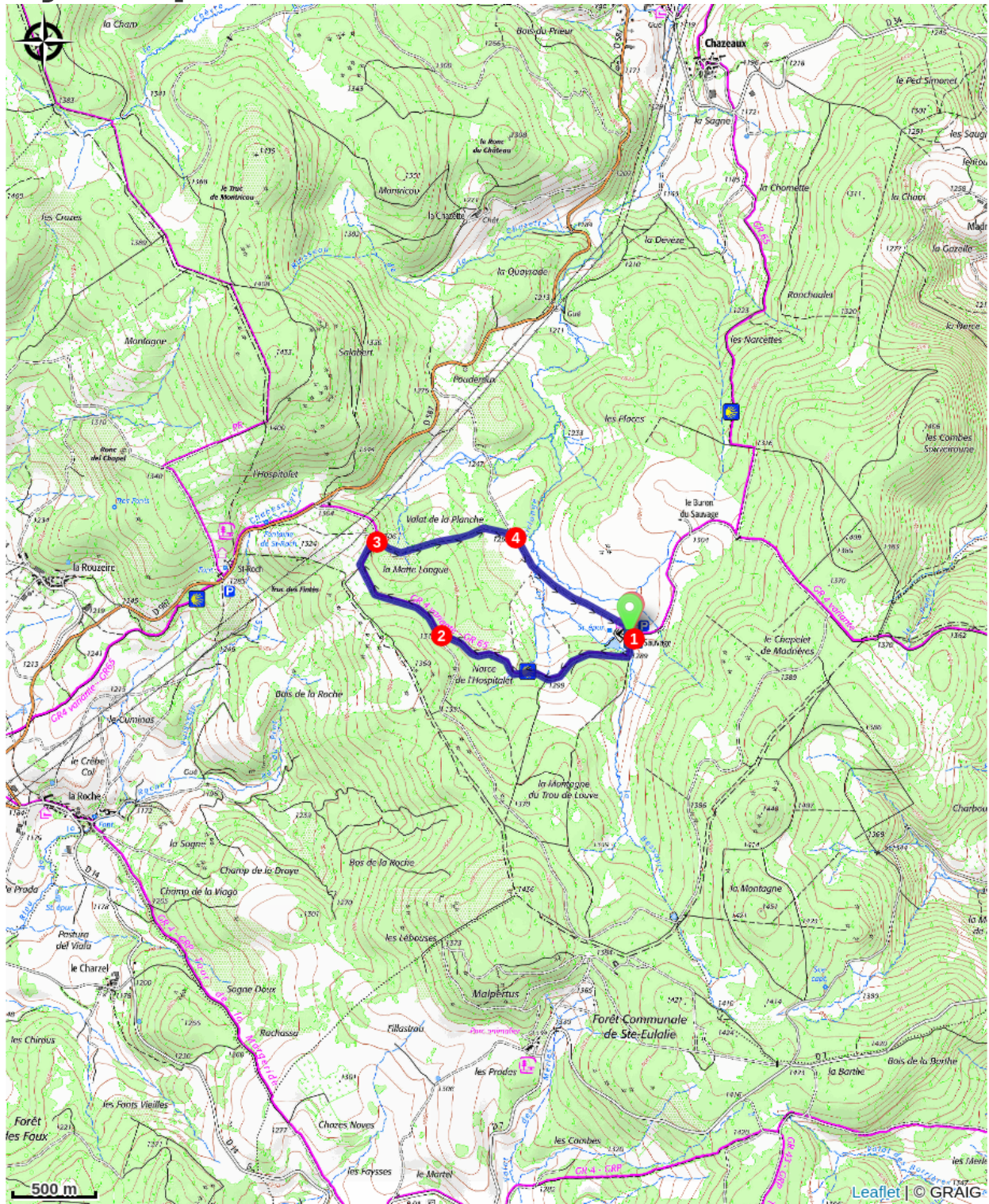
## Altimetric profile



Min elevation 1257 m Max elevation 1322 m

1. Depuis la ferme du Sauvage, suivre le GR 65 vers la Chapelle Saint-Roch. Passer le pont puis suivre le chemin à droite qui entre en forêt. Suivre ce large chemin sur 1,4 km et parvenir dans un embranchement.
2. Continuer sur le GR 65 encore 900 m.
3. Quitter le GR pour le sentier qui descend à droite. Passer les chicanes puis emprunter les pontons pour traverser la tourbière. Le sentier monte ensuite entre deux pacages. A la table poursuivre en face. Descendre entre les clôtures et parvenir sur une lvoie goudronnée.
4. La suivre à droite pour revenir au point de départ.

# On your path...



# All useful information

## **Advices**

Bien emprunter, entre 3 et 4 les pontons pour ne pas détériorer les milieux fragiles que sont les tourbières.

## **How to come ?**

### Access

Domaine du Sauvage à 18 km au sud-ouest de Saugues : poursuivre 3 km après Chanaleilles sur la D 587.

# Environmental sensitive areas

Along your trek, you will go through sensitive areas related to the presence of a specific species or environment. In these areas, an appropriate behaviour allows to contribute to their preservation. For detailed information, specific forms are accessible for each area.

## **Domaine du Sauvage**

Sensitivity period:

Contact: Département - 04 71 07 43 43

Espace Naturel Sensible du Département de la Haute-Loire, propriété départementale.

Haut lieu de la biodiversité de la Margeride.