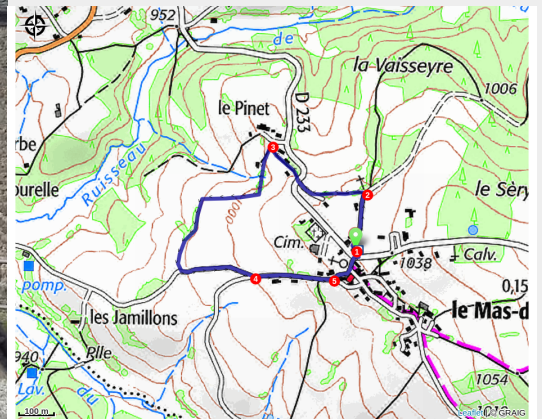


PR691 Le Mas de Tencou

Montagne de Haute-Loire - Mas-de-Tence



Le Mas-de-Tence (Comité Rando Haute-Loire)



Le long de ce parcours ludique, appelé « randocaching », quatre randocaches (petites boîtes hermétiques) ont été dissimulées : des indices sont cachés à l'intérieur, permettant de deviner l'identité d'un personnage mystère !

A la recherche du lutin des bois

Lors des veillées au coin du feu dans les fermes du Mas-de-Tence, on racontait qu'un lutin habitait dans les forêts des alentours. Il faisait des farces aux habitants du village. Un jour, une brave dame qui allait faire des fagots dans les bois croisa un gros bonhomme emmitouflé dans un passe-montagne.

Juste après sa rencontre, elle fut entourée de tas de bois lui faisant perdre son chemin. Il fallut attendre le lendemain pour que les habitants, inquiets, la retrouve égarée dans les bois...

Useful information

Practice : Pédestre

Duration : 40 min

Length : 1.7 km

Trek ascent : 46 m

Difficulty : Very easy

Type : Loop

Trek

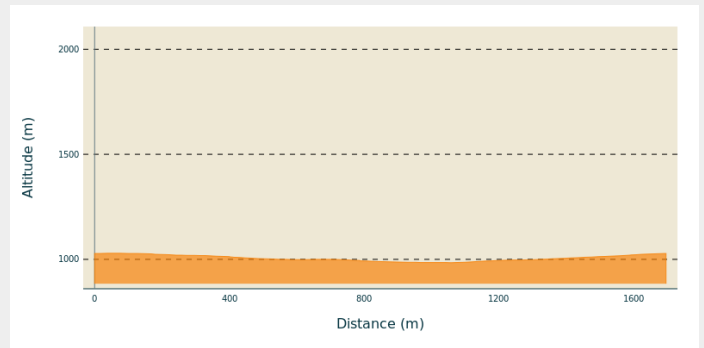
Departure : Le Mas-de-Tence

Arrival : Le Mas-de-Tence

Markings : — PR

Cities : 1. Mas-de-Tence

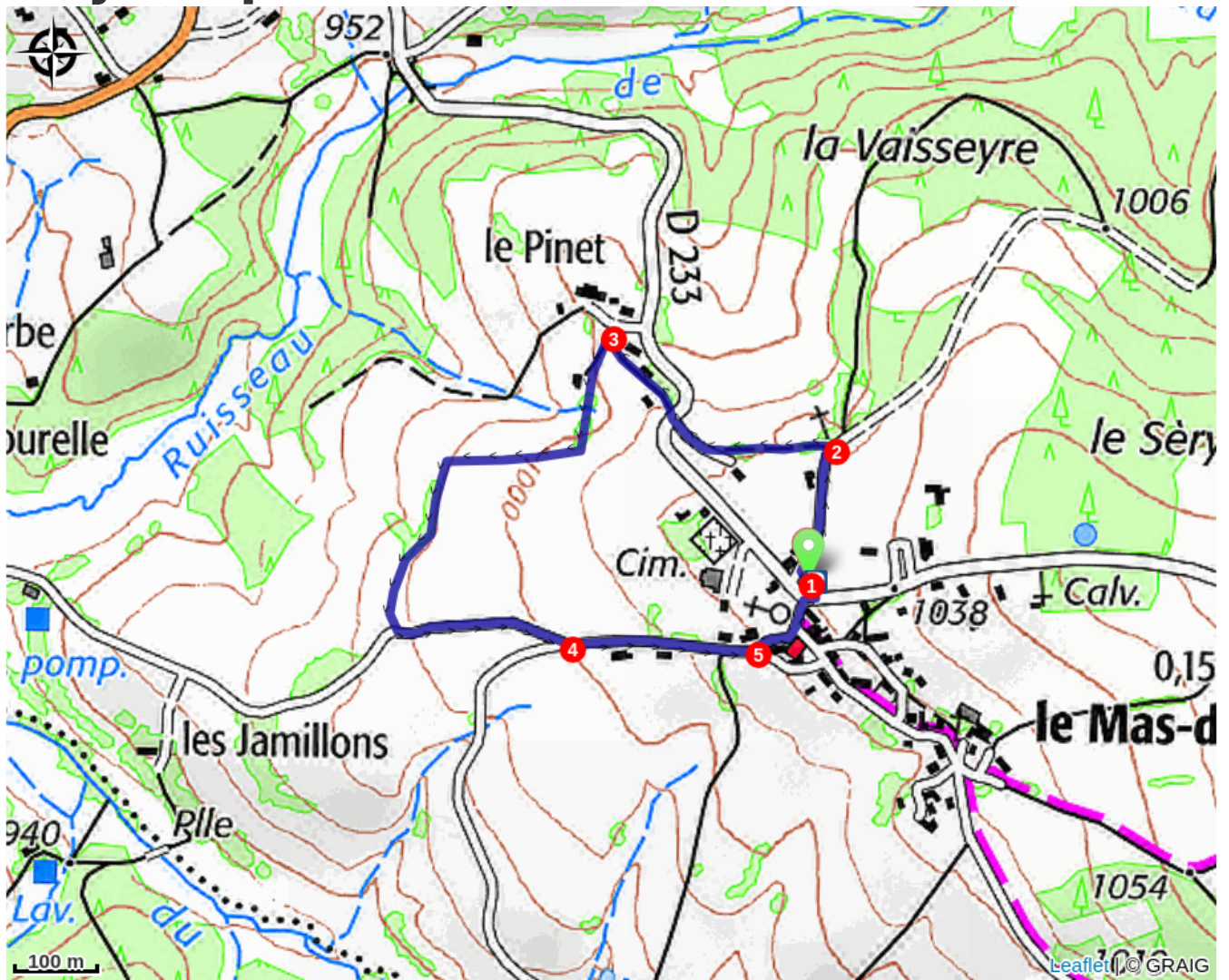
Altimetric profile



Min elevation 984 m Max elevation 1029 m

1. Depuis le parking, au coeur du village, emprunter la voie indiquée par les panneaux de randonnée. Sortir rapidement du village et parvenir à un embranchement [croix en fer forgé].
2. S'engager sur le chemin à gauche de la croix. Rejoindre une voie goudronnée et la suivre à droite. Traverser la route (> prudence !) pour entrer dans le hameau du Pinet.
3. Descendre le chemin puis prendre à gauche (en laissant le PR 693), poursuivre tout droit ; utiliser le chemin herbeux entre les arbres. Poursuivre entre les terres agricoles. Aboutir sur une route ; l'emprunter à gauche (> prudence !).
4. À l'embranchement, virer à gauche pour revenir vers le bourg. Dans celui-ci, la rue se scinde.
5. Suivre la rue à gauche et arriver sur la place devant l'église. Retrouver le départ.

On your path...



All useful information

How to come ?

Access

Le Mas-de-Tence, à 8 km à l'est de Tence par la D18.

Advised parking

derrière l'église (ire de jeu et table de pique-nique)