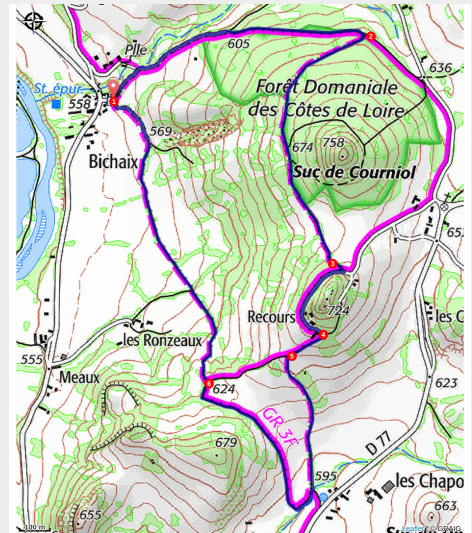


PR637 Mont Recours et côtes de la Loire

Velay - Beaulieu



Sommet du Mont Recours (Christian Bertholet)



Petite balade familiale et facile, au départ de Bichaix, qui vous emmène au sommet du suc de Recours pour une lecture de paysages sur l'action de la Loire, sur l'origine des reliefs, et la naissance des volcans.

Les sentinelles de la vallée

Divers mouvements géologiques ont créé les sommets qui dominent la plaine et la vallée de la Loire. L'opportunité de ces promontoires naturels est apparue très tôt à l'homme. Durant l'incertaine et dangereuse période féodale, les seigneurs font bâtir dans les lieux les plus inaccessibles des forteresses offrant une protection efficace contre la violence des guerres privées. De nombreux sommets ont accueilli une place forte : en Emblavez, Recours bien sûr, dont le nom même, dérivé du romain recurans, évoque cette fonction de refuge, le chaos de pierres de Roche-en-Régnier, Ceneuil, Mercœur, Lardeyrol et, plus loin, Artias... Parfois, aujourd'hui, seuls quelques massifs murs de pierres rappellent au randonneur la vocation défensive du lieu. Laissez courir votre imagination...

Useful information

Practice : Pédestre

Duration : 1 h 30

Length : 4.8 km

Trek ascent : 187 m

Difficulty : Very easy

Type : Loop

Themes : Point de vue, Géologie

Trek

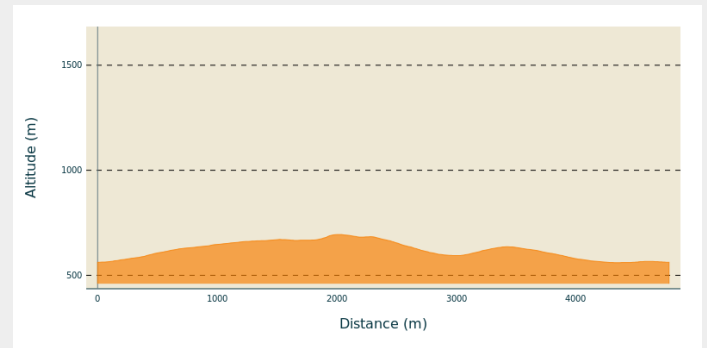
Departure : Bichaix (Beaulieu)

Arrival : Bichaix (Beaulieu)

Markings : — PR

Cities : 1. Beaulieu

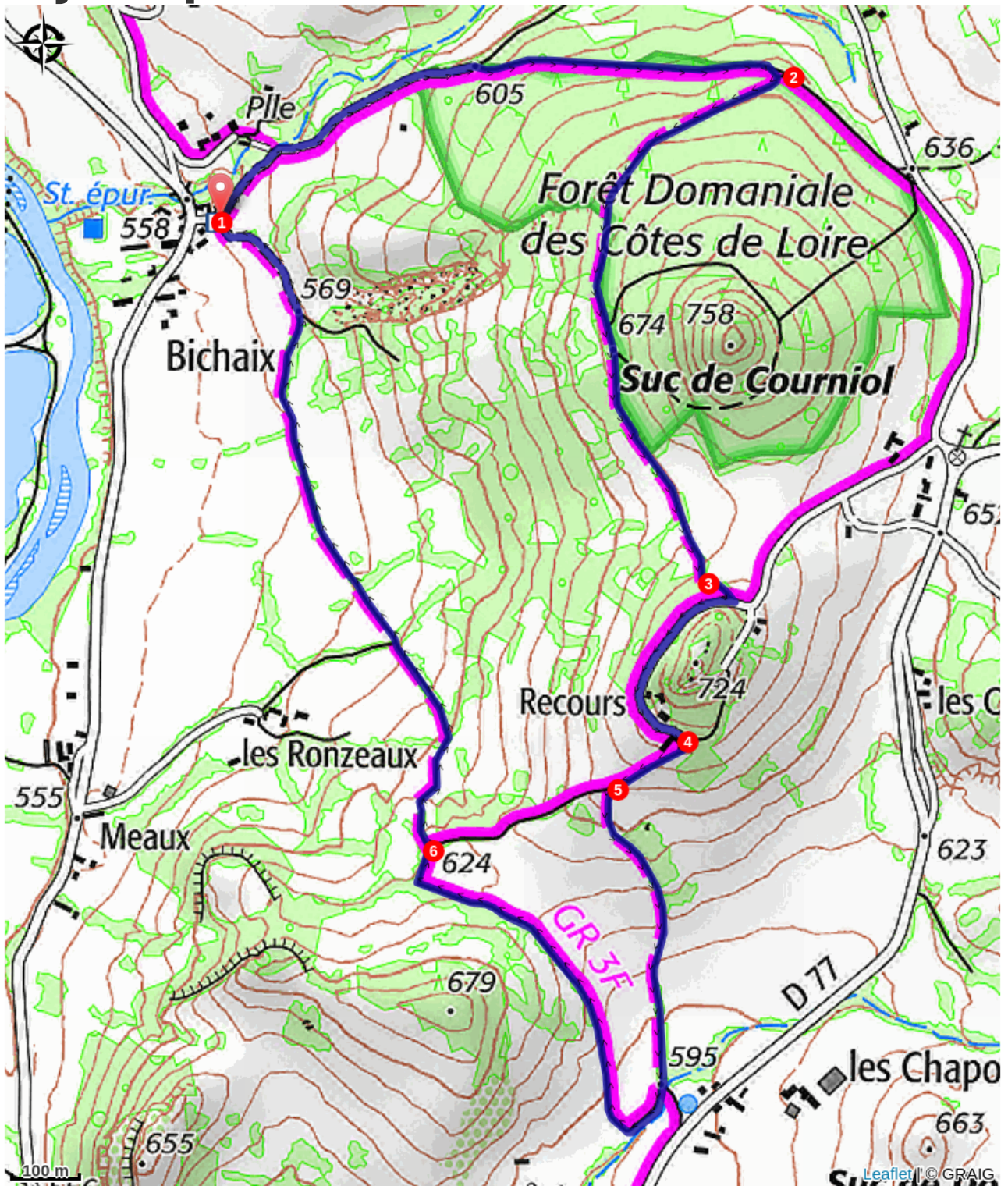
Altimetric profile



Min elevation 560 m Max elevation 694 m

1. S'engager sur la petite route à gauche le long d'une maison. Elle devient chemin. Le suivre à main droite. Poursuivre la montée à main droite en lisière. Entrer dans les bois puis, à la fourche, prendre à gauche.
2. Après quelques mètres, virer à droite. Ignorer un chemin à gauche et monter en forêt. Au replat, continuer tout droit. Peu après, poursuivre à main droite en descendant. La vue se dégage et le chemin grimpe à nouveau vers quelques arbres.
3. Aller à gauche et atteindre une route. L'emprunter à droite et traverser Recours.
4. À la sortie du hameau, la route longe une maison en pierre. Elle la contourne en virant à droite et devient chemin.
5. Plus bas, à la fourche, prendre à gauche et descendre jusqu'à une intersection. Se diriger sur le chemin de droite. Remonter vers quelques arbres, puis continuer à main droite. Peu après, obliquer à droite pour atteindre un embranchement.
6. Aller à gauche et descendre jusqu'à une intersection. Continuer tout droit pour rejoindre Bichaix.

On your path...



All useful information

How to come ?

Access

Bichaix (commune de Beaulieu), à 19 km au nord-est du Puy-en-Velay par la D 103, la D 7 et la D 26.

Advised parking

A la sortie du village, direction Vorey, après le pont.