PR634 Le ravin de Corbœuf

Velay

Ravins de Corbœuf (Christian Bertholet)

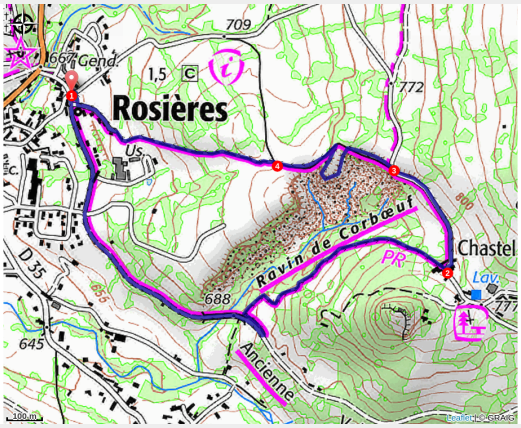

Cette balade facile vous emmène à la découverte d'un site extraordinaire, un paysage insolite qui a des airs de Far West ; depuis une ancienne gare de chemin de fer, et tout autour de Corbœuf, un canyon d'argile versicolore…

Corbœuf, le petit Colorado

La nature a parfois des créations surprenantes ; un des sites naturels les plus étonnants du Velay est le ravin de Corbœuf, surnommé « le petit Colorado de l'Auvergne ». À l'est de Rosières, la terre s'entrouvre sur un canyon d'argiles multicolores, alternant petits ravins et fines crêtes. Un lent travail géologique donne à admirer un panorama qui n'est pas sans rappeler les canyons de l'Ouest américain. La beauté du lieu tient à la diversité des couleurs

Useful information

- Practice : Randonnées
- Duration : 1 h 10
- Length : 3.6 km
- Trek ascent : 128 m
- Difficulty : Very easy
- Type : Loop
- Themes : Point de vue, Géologie

qu’ont les argiles, rouges à la base, puis vertes, bleues et ocres, entrecoupées de niveaux blanchâtres. Ce paysage donne la sensation de pénétrer au cœur des strates terrestres.
Ce site fragile, qui abrite une flore rare et spécifique, comme le lys martagon ou l’adonis d’été, est aujourd’hui reconnu d’intérêt national et classé.

Ce circuit est équipé d'un sentier d'interprétation autour de la géologie, faune et flore du site.

Trek

Departure : Rosières
Arrival : Rosières
Markings : PR
Cities : 1. Rosières

Altimetric profile

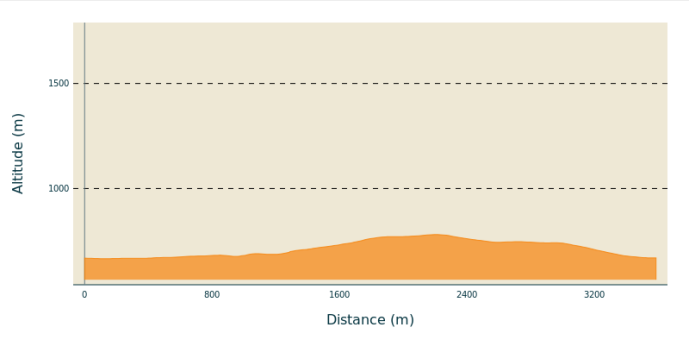

Min elevation 666 m Max elevation 781 m

1. Suivre l’avenue de la Gare et, au carrefour, aller tout droit pour emprunter l’ancienne voie ferrée de la « Galoche ». Après le deuxième viaduc, puis virer à gauche sur un chemin. Sous les arbres, grimper à droite par un sentier qui offre des points de vue sur le ravin de Corboeuf.
2. Au hameau de Chastel, tourner à gauche sur la route . Ignorer un chemin qui monte à droite et continuer sur la route.
3. Dans un virage, quitter la route pour un chemin à gauche. Continuer à gauche jusqu'aux deux belvédères **(vue sur le ravin de Corbœuf)** puis revenir sur le chemin.
4. À l’embranchement, aller à gauche sur un étroit sentier herbeux. Le suivre en descendant jusqu’aux premières maisons de Rosières. Suivre ensuite la route pour rejoindre le point de départ.

On your path...

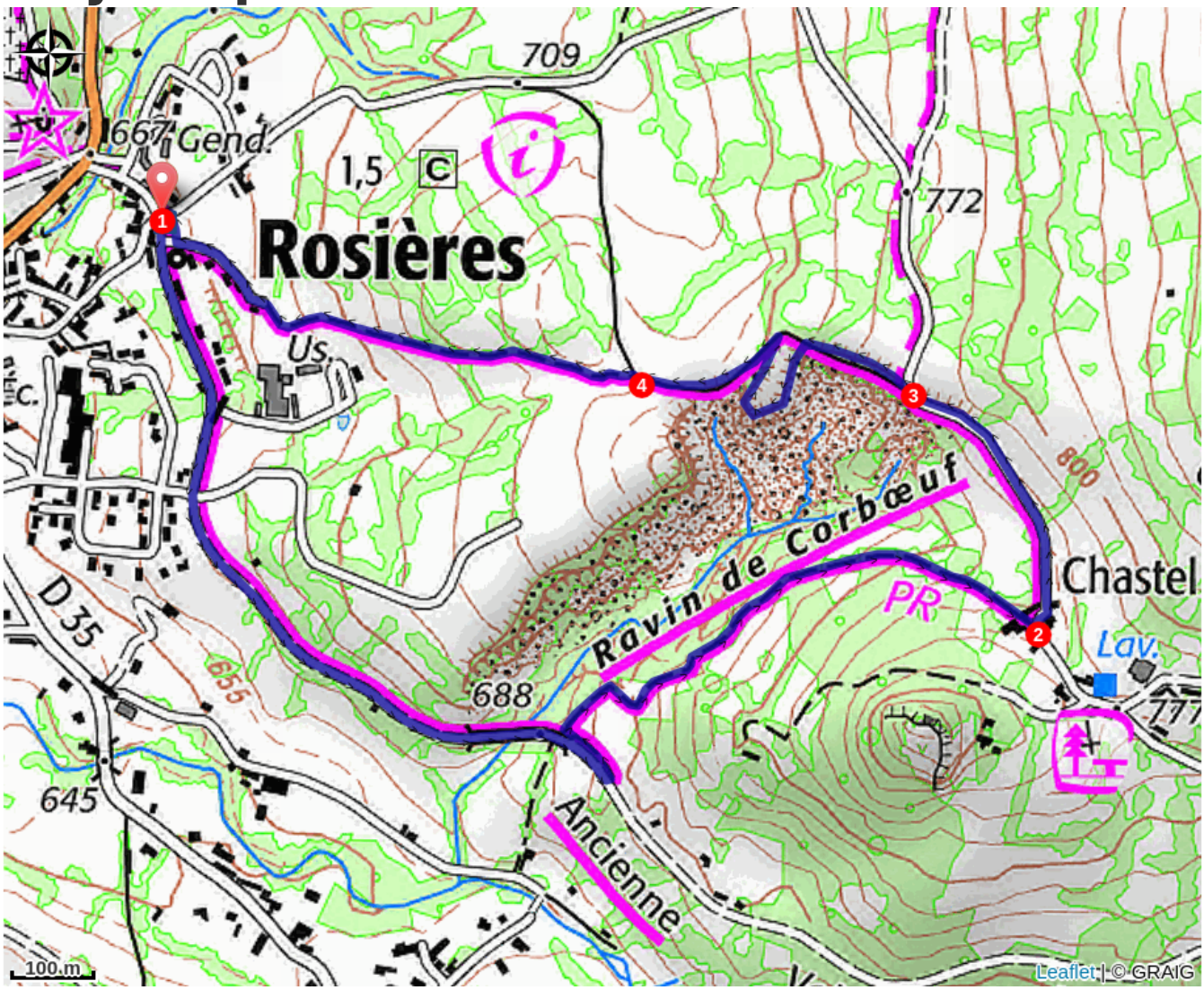
709
667
Gend.
1,5
C
Rosières
772
Us.
800
Ravin de Corbœuf
PR
Chastel
Lav.
688
655
645
D 35
Ancienne
100 m
Leaflet | © GRAIG

All useful information

How to come ?

Access

Rosières, à 19 km au nord-est du Puy-en-Velay, par la D 103 puis la D 7 à partir de Lavoûte-surLoire.

Advised parking

Place de l’ancienne gare, après la gendarmerie.