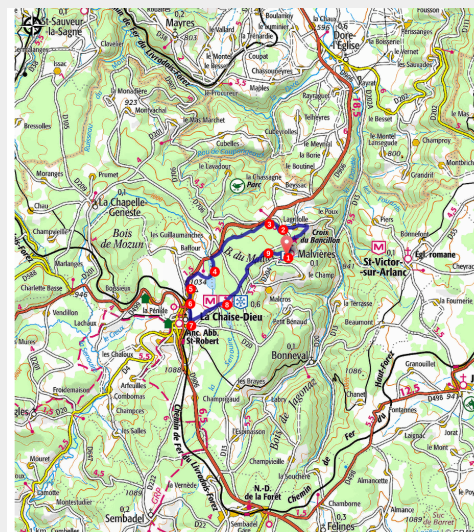


PR101 La croix du Bancillon

Velay - Malvières



Etang du Breuil (Jérémi Mazet)



Voici une randonnée emblématique du plateau de La Chaise-Dieu ! Aux vestiges du passé comme l'église de Malvières, la croix du Bancillon et, au loin, l'abbaye, il faut ajouter les fameuses forêts de résineux avec leurs champignons et la perspective d'un bain au plan d'eau : un vrai cocktail de plaisirs pour le randonneur.

La croix protectrice de Malvières

La croix oratoire du Bancillon, d'architecture gothique, marque la limite entre Velay et Livradois. Un christ, aux longs cheveux, est encadré par deux personnages. L'un est saint Pierre, avec son énorme croix, l'autre est saint Jacques, habillé en pèlerin. Dans la niche, entourée de colonnettes, on admirera une très belle vierge de Piété. La croix du Bancillon, classée monument historique, a été érigée en 1541. On dit qu'au XVIIe siècle, alors que la peste frappait le pays d'Arzac, l'intercession de Notre-Dame du Bancillon aurait protégé la

Useful information

Practice : Pédestre

Duration : 2 h 30

Length : 10.3 km

Trek ascent : 273 m

Difficulty : Easy

Type : Loop

Trek

Departure : Malvières

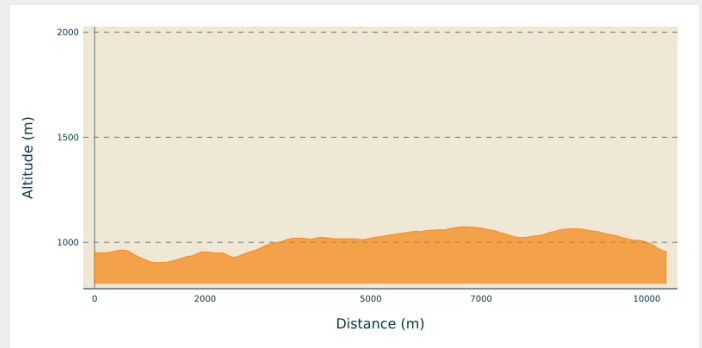
Arrival : Malvières

Markings : — PR

Cities : 1. Malvières

2. Chaise-Dieu

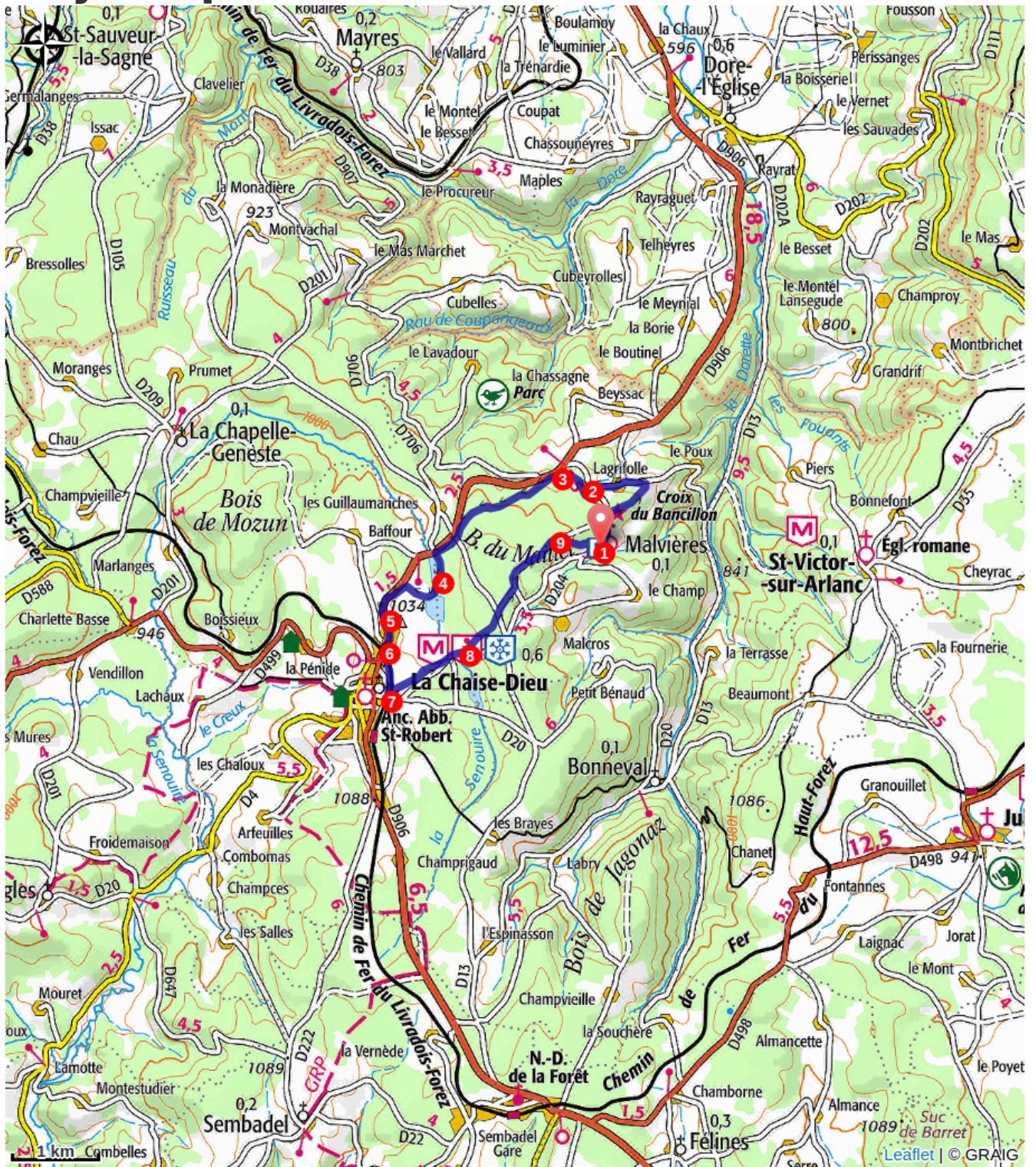
Altimetric profile



Min elevation 903 m Max elevation 1074 m

1. De l'église de Malvières, descendre sur la petite route qui sort du village. Parvenir à un embranchement où se dresse la croix du Bancillon. Prendre le chemin à droite qui, bientôt, descend fortement, puis oblique vers la gauche pour rejoindre Lagrifolle. Au centre du hameau, suivre la route de gauche qui monte dès les dernières maisons. Atteindre une autre route.
2. La suivre à gauche quelques mètres avant de s'enfoncer à nouveau sous les arbres à droite. Un peu plus haut, le chemin se scinde. Bifurquer à droite. Poursuivre entre les arbres, puis déboucher sur un embranchement (*jonction avec le PR 103*).
3. Monter le chemin en face dans les bois. Lorsque celui-ci se scinde, poursuivre à droite. Au point haut, arriver sur une petite route. Traverser et poursuivre en face sur la voie gravillonnée. Presque au plan d'eau, quitter cette voie pour un sentier à gauche. Arriver au bord de l'eau. Partir à gauche sur 80 m.
4. Suivre alors le sentier sur la berge, franchir un bras d'eau sur un pont de bois et poursuivre jusqu'à la D 906. Prendre la petite route à gauche. Près d'une aire de tri, découvrir un étroit sentier à droite.
5. S'engager sur ce dernier qui serpente et déboucher sur un délaissé. Le traverser pour aller retrouver la D 906 à l'entrée de La Chaise-Dieu. Suivre la route jusqu'au chemin à gauche juste avant la voie ferrée.
6. Emprunter ce chemin qui va longer la voie ferrée. Parvenir à un embranchement.
7. Obliquer à gauche sur un chemin entre les terres agricoles. Ignorer un chemin herbeux à gauche, puis entrer dans les bois. Arriver sur une route et l'emprunter à gauche sur 350 m.
8. La quitter pour un sentier sur la gauche qui part sous les arbres. Aboutir à un carrefour goudronné. Suivre en face la petite route qui conduit à Parot. En lisière, près des maisons de Parot, virer à gauche.
9. Laisser la route pour un chemin sur la droite. Ce dernier se rétrécit progressivement et descend jusqu'à Malvières.

On your path...



All useful information

How to come ?

Access

Malvières, à 3,5 km au nord-est de La Chaise-Dieu par la D 204.

Advised parking

Au centre du village, près de l'église.