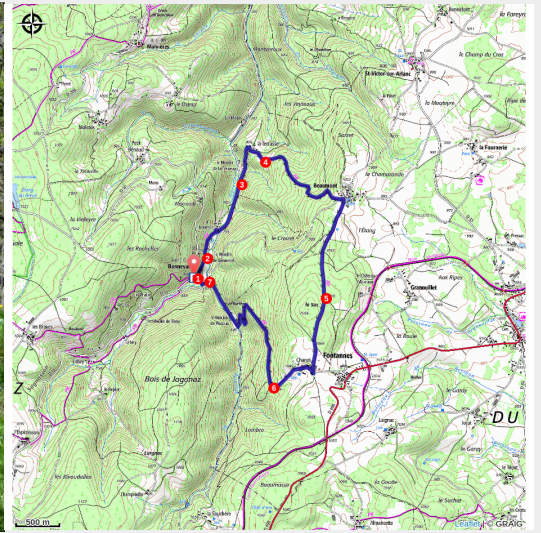


PR046 Beaumont

Velay - Bonneval



Pont sur la Dorette (Jérémié Mazet)



De la douce vallée de la Dorette au village de Beaumont, entre sapinières et clairières, le parcours rassemble tous les plaisirs d'une balade à l'orée de la forêt.

Le Printemps de la Randonnée, du 19 mars au 10 avril 2022 !

Cet événement est l'occasion de découvrir ou redécouvrir toutes les richesses et diversités de l'agglomération du Puy-en-Velay et ses alentours. Avec l'arrivée des beaux jours, c'est le moment d'explorer des lieux parfois inconnus et à la fois proches de chez soi. Après 2 ans perturbés par la crise sanitaire, rien de mieux que de se ressourcer dans la nature environnante !

Useful information

Practice : Pédestre

Duration : 2 h 30

Length : 8.8 km

Trek ascent : 329 m

Difficulty : Easy

Type : Loop

Jeu Concours : Gagnez des bons cadeau chez Decathlon Le Puy-en-Velay et un dîner pour 2 personnes à l'hôtel Restaurant Le Régina en résolvant l'énigme.

Trek

Departure : Bonneval

Arrival : Bonneval

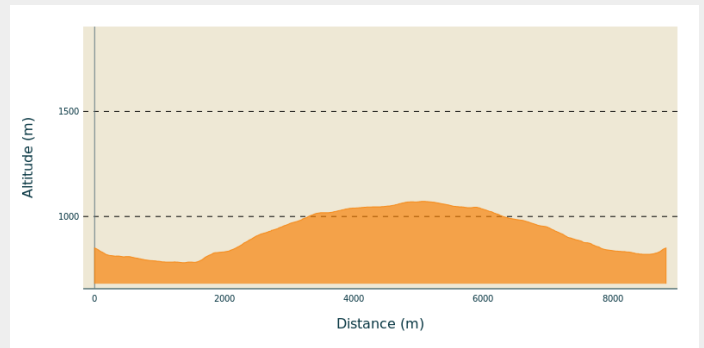
Markings : — PR

Cities : 1. Bonneval

2. Saint-Victor-sur-Arlanc

3. Jullianges

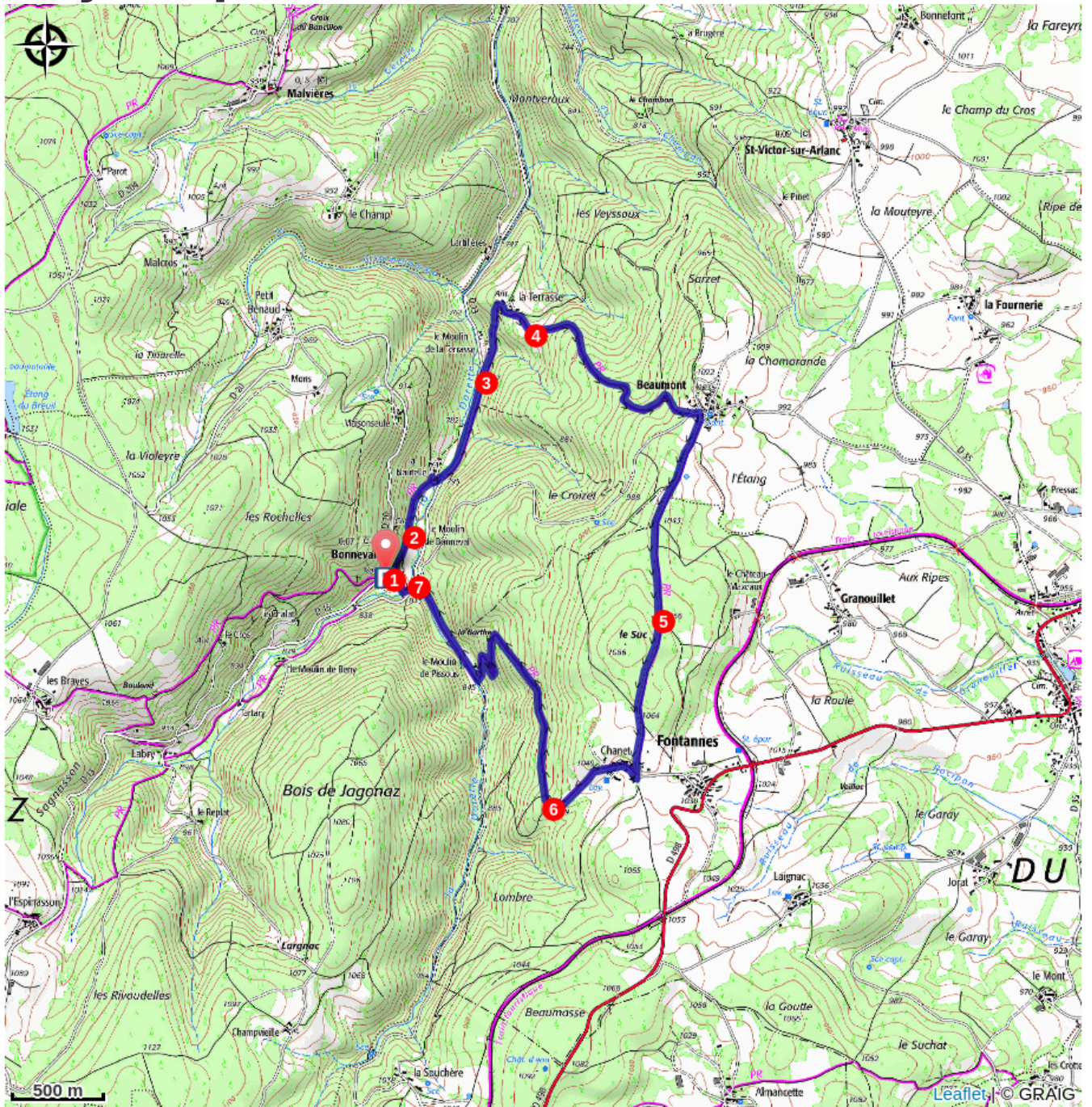
Altimetric profile



Min elevation 780 m Max elevation 1072 m

1. Derrière l'église, prendre le sentier qui plonge sous le village. À l'intersection, descendre à gauche. Presque en fond de vallée, poursuivre tout droit.
2. À la fourche, aller à gauche. Rejoindre une route au niveau de quelques maisons. La suivre à droite, passer au-dessus de la Dorette et rejoindre la D 13. Prendre celle-ci à gauche sur 500 m.
3. Obliquer alors à droite sur la petite route qui monte au hameau de la Terrasse. Aux dernières maisons, deux chemins s'offrent au randonneur. Prendre celui de droite vers « Beaumont ». Rapidement, il se scinde.
4. Continuer à gauche sur le chemin qui grimpe bientôt dans les bois. Plus haut, le chemin se divise. Poursuivre à droite. L'ascension se poursuit sur le chemin principal jusqu'au village de Beaumont. Là, retrouver une petite route. Au carrefour, bifurquer à droite sur une voie gravillonnée [**> point de vue sur le Velay**]. À la fourche, rester à gauche et pénétrer dans les bois. Parvenir à un embranchement.
5. Ignorer le chemin de gauche pour suivre le chemin tout droit. Arriver aux maisons de Chanet. Au carrefour, virer à droite pour traverser le village. Aux dernières maisons, suivre le chemin au-dessus du communal. Bientôt, il entame la descente dans les bois de sapins.
6. À l'embranchement, prendre à droite. Après une importante descente et quelques lacets, le chemin débouche sur une petite route. L'emprunter à droite en longeant le ruisseau et déboucher sur un carrefour.
7. Prendre le pont à gauche pour franchir la Dorette. De suite, au niveau du coin pique-nique, suivre le sentier qui remonte vers le village. À l'intersection, gravir le dernier raidillon à gauche pour retrouver l'église.

On your path...



All useful information

AdVICES

Soyez bien attentif à tout ce que vous observez sur le sentier. L'égnime pourrait bien se dévoiler au détour d'un bois ou d'un chemin secret...

L'énigme : Combien de moulins se trouvent sur le parcours ?

Pour participer au jeu, rendez vous sur la page : <https://www.lepuyenvelay-tourisme.fr/printempsdelarandonnee/>

How to come ?

Access

Bonneval, à 5,5 km à l'est de La Chaise-Dieu par la D 20.

Advised parking

Sur la place, à côté de l'église.