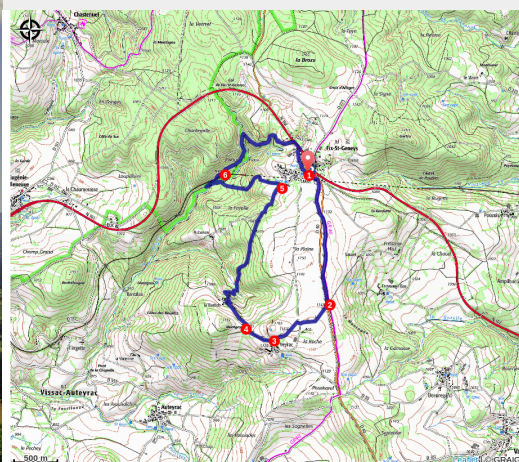


# PR364 Entre Auvergne et Velay

Velay - Fix-Saint-Geney



Vue sur le plateau du Devès (Norbert Dutranoy)



*Un beau circuit qui court sur l'antique frontière entre l'Auvergne et le Velay, ligne de partage des eaux entre les bassins de la Loire et de l'Allier qui offre, de part et d'autre, de splendides panoramas.*

**Fix : le col et le tunnel**

Le col de Fix (du latin fines, « frontière ») était au Moyen-Âge le passage obligé d'Auvergne en Velay, sur le chemin de Saint-Gilles. C'est aussi la ligne de partage des eaux entre les bassins de la Loire et de l'Allier. Le bourg de Fix comprenait avant 1789 les paroisses de Saint-Julien-de-Fix et de Saint-Geney-de-Fix.

Cette dernière a conservé son église dont les parties les plus anciennes datent du début du XII<sup>e</sup> siècle. Le tunnel de Fix a été creusé entre 1864 et 1869, et mesure 2 118 m de long. La ligne ferroviaire Le Puy - Saint-Georges-d'Aurac est entrée en service en 1874. La gare qui se trouvait à la sortie du tunnel a été supprimée vers 1950 et démolie. Pour monter à Fix, les trains utilisaient souvent deux locomotives. Une

## Useful information

Practice : Pédestre

Duration : 2 h 15

Length : 8.4 km

Trek ascent : 272 m

Difficulty : Easy

Type : Loop

Themes : Point de vue

# Trek

**Departure** : Fix-Saint-Genest

**Arrival** : Fix-Saint-Genest

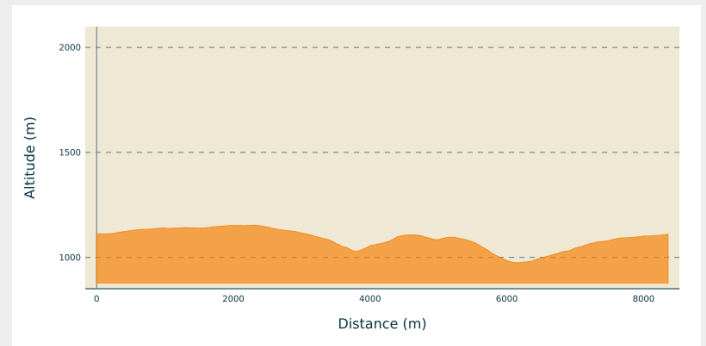
**Markings** : — PR

**Cities** : 1. Fix-Saint-Geneyes

2. Vazeilles-Limandre

3. Sainte-Eugénie-de-Villeneuve

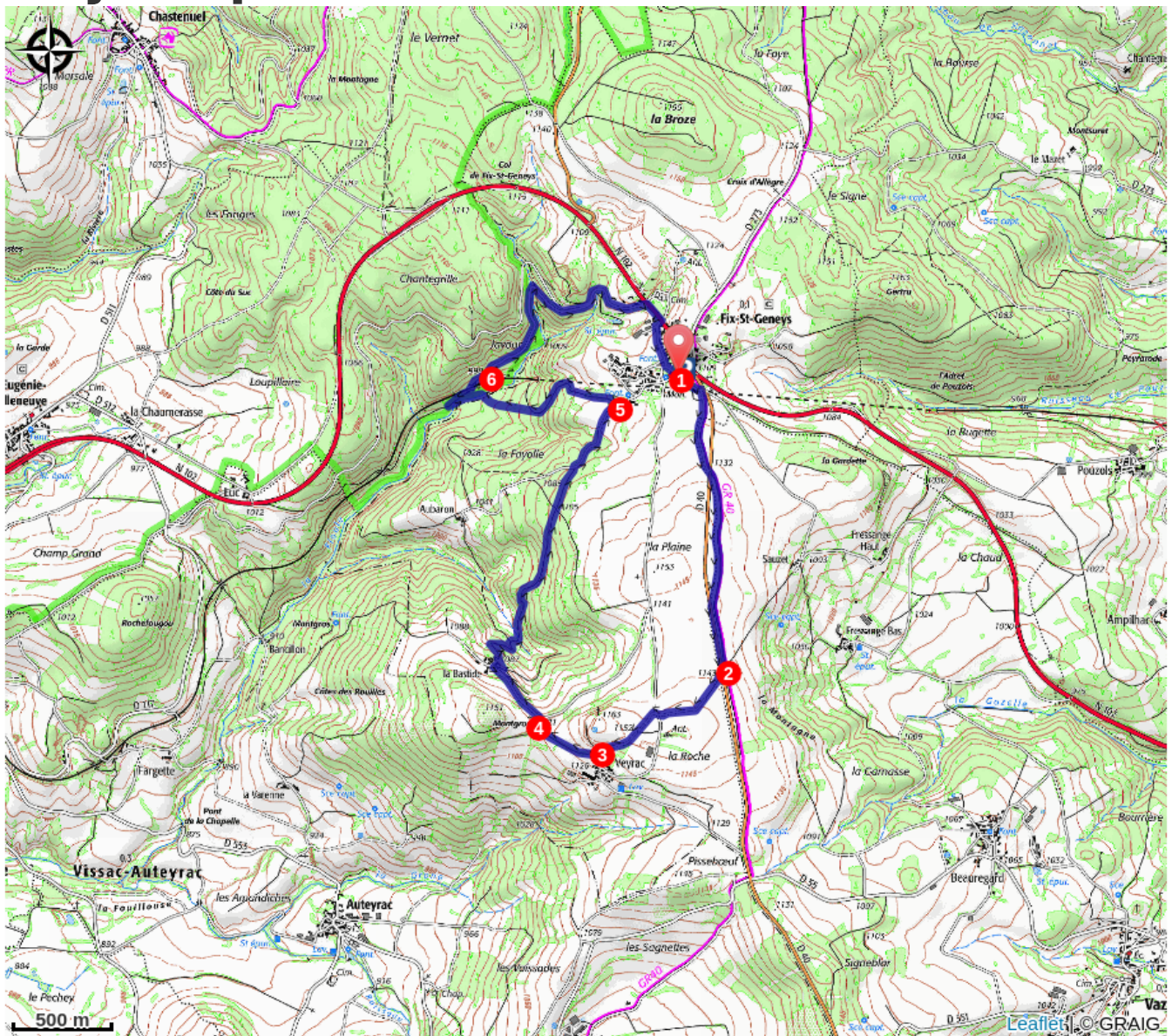
## Altimetric profile



Min elevation 975 m Max elevation 1153 m

1. Suivre la rue qui part vers le Sud en face de la mairie. À la sortie du village, emprunter le chemin de droite. Il coupe la D 40 et se maintient en contrebas.
2. À 1,5 km de Fix, traverser la D 40, emprunter un chemin de terre en face vers la croix dressée sur un promontoire. Couper la route qui conduit à Veyrac, poursuivre tout droit et déboucher sur un chemin perpendiculaire. > **Possibilité de monter à la croix de Veyrac à travers le terrain communal.**
3. Tourner à gauche vers le village sans y entrer et virer à droite. Poursuivre tout droit jusqu'à un arbre remarquable.
4. Partir à droite et, à la hauteur de la croix, se retrouver sur une route. La suivre à gauche. Traverser La Bastide et descendre par un chemin herbeux en lacets jusqu'à un ruisseau. Continuer en face dans le sous-bois, grimper une côte assez rude et rejoindre sur le plateau la route d'Aubaron à Fix. L'emprunter à droite sur 300 m.
5. La quitter en vue de Fix-Bas et s'engager à gauche dans un chemin qui descend en forte pente jusqu'au petit ruisseau de la Fioule. Le franchir à gué. Virer en angle aigu sur un chemin à droite. Il passe sous la voie ferrée et débouche sur une route. > **Accès sur la droite à l'entrée du tunnel de Fix.**
6. Suivre la route qui monte et rejoint l'ancienne N 102 ; la suivre à droite. Longer ensuite la nouvelle N 102 à droite de la glissière de sécurité et parvenir à Fix. Dans le village, prendre la première rue à droite. À la fourche, rester à gauche et continuer tout droit pour retrouver le point de départ.

# On your path...



# All useful information

## **Advices**

### **Difficultés !**

Passage à gué entre 5 et 6.

## **How to come ?**

### **Access**

Fix-Saint-Geney, à 28 km au nord-ouest du Puy-en-Velay par la N 102.

### **Advised parking**

Dans le village.