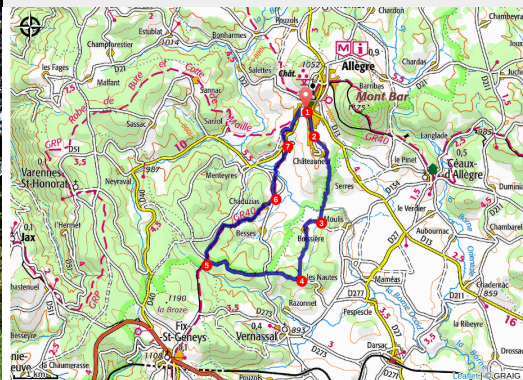


PR566 Le tour du bois du Loup

Velay - Allègre



En chemin. (Inconnu)



Une agréable balade pour ceux qui aiment la solitude, la forêt et les grands espaces, vers les sources qui alimentent le village d'Allègre. L'itinéraire suit en partie l'ancien chemin d'Allègre à Vernassal.

Le Mont Bar

Site unique en France, ses caractéristiques font du mont Bar l'un des fleurons du patrimoine naturel de la Haute-Loire, à ce titre classé et protégé Natura 2000.

Du haut de ses 1 170 m, le mont Bar est singulier : jeune volcan strombolien d'à peine 790 000 ans, son cratère abrite une tourbière. La lave solidifiée s'est altérée, se décomposant en argile accumulée au fond du cratère. Ainsi colmaté, le creux s'est rempli d'eau. Il y a 8 000 ans s'y est formé un petit lac qui a peu à peu été colonisé par la végétation, dont la décomposition a permis l'implantation de nouvelles espèces.

Elle renferme une flore typique, composée de potentille des marais, de carex et de sphaignes

Useful information

Practice : Pédestre

Duration : 3 h 30

Length : 12.6 km

Trek ascent : 308 m

Difficulty : Medium

Type : Loop

Themes : Fauna, Flora

Trek

Departure : Allègre

Arrival : Allègre

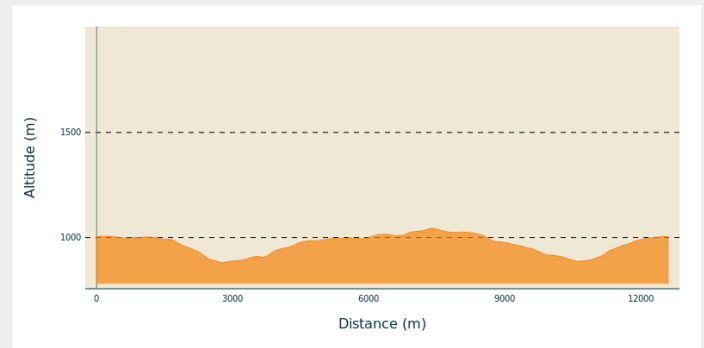
Markings : — PR

Cities : 1. Allègre

2. Céaux-d'Allègre

3. Vernassal

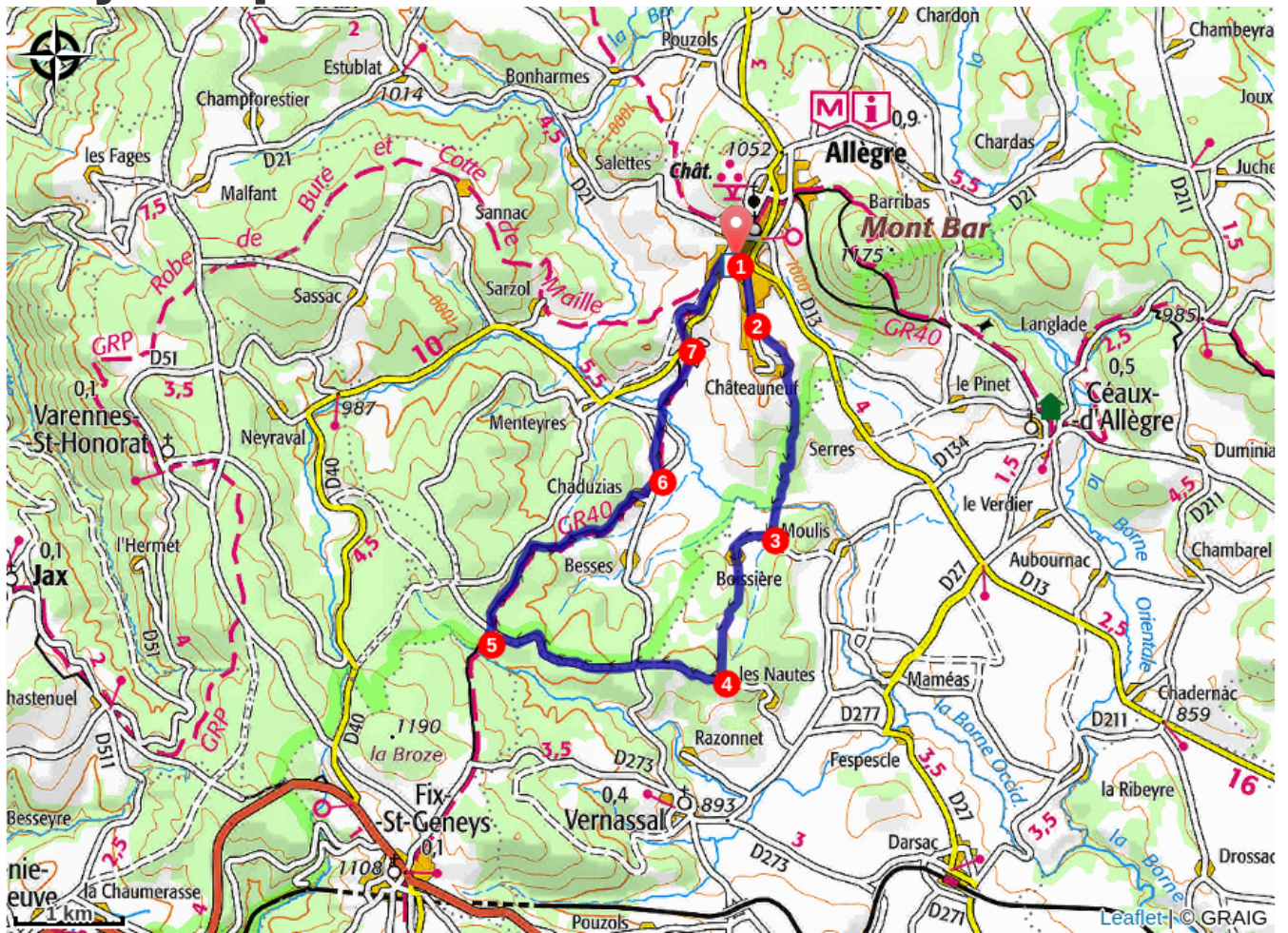
Altimetric profile



Min elevation 880 m Max elevation 1044 m

1. Dos à l'ancienne gare, partir à droite (direction « Tour du bois du Loup »). À la pharmacie, tourner à droite par la rue de Châteauneuf qui passe entre les scieries et monte vers le village de Châteauneuf [**> un château fort existait sur le promontoire au Moyen Âge**].
2. Bifurquer à gauche sur un chemin passant à l'arrière d'un gîte. Environ 150 m plus loin, aller tout droit et, 200 m plus loin, prendre à gauche sur un beau chemin en pouzzolane. Continuer ensuite à descendre sur un chemin de terre, passer sur le pont de la voie ferrée désaffectée et poursuivre en face. En bas, bifurquer à gauche et franchir la Borne Occidentale [**> beau pont de pierre de tracé curieux**], puis rejoindre un chemin sablonneux perpendiculaire.
3. Monter à droite sur 400 m ; quitter alors le chemin à gauche pour traverser le hameau de Boissière. S'engager sur un chemin herbeux qui pénètre rapidement dans les bois. Après de fortes montées, déboucher à un carrefour de cinq chemins.
4. Prendre celui le plus à droite. Poursuivre sur cet agréable chemin plat [**> à gauche, entre les arbres, le village de Vernassal et son clocher**]. Au croisement suivant, continuer tout droit sur la route forestière sur 1,5 km. Après un virage marqué à gauche, emprunter à gauche un chemin de terre jusqu'à un carrefour de quatre chemins.
5. Tourner à droite (*parcours commun avec le GR® 40 jusqu'au retour à Allègre*), traverser la route et poursuivre en face. Après 1 km, quand le chemin s'oriente à droite, débute la descente, la vue est alors dégagée [**> vue sur le village de Céaux-d'Allègre et son clocher et plus loin le Suc**]. Au bas de la pente, le chemin débouche à Chaduzias. Traverser le village tout droit et continuer par la route sur 400 m [**> perspectives sur Allègre et sa « Potence », Chateauneuf, et le mont Bar**].
6. À la seconde fourche, quitter la route à droite pour un chemin herbeux qui plus loin devient caillouteux et descend en forte pente. Au croisement de la route, continuer tout droit, traverser la Borne Occidentale et remonter jusqu'à la D 40 [**> carrière sur la droite**] ; l'emprunter à droite sur 30 m.
7. Monter par un sentier à gauche entre deux haies, puis s'avancer sur la petite route à droite jusqu'au cimetière. Suivre la D 40 à gauche et, après le pont sur l'ancienne voie ferrée, prendre à droite pour rejoindre le départ.

On your path...



All useful information

How to come ?

Access

Allègre, à 28 km au nord-ouest du Puy-en-Velay par les N 102, D 906 et D 13.

Advised parking

Place de l'ancienne gare.