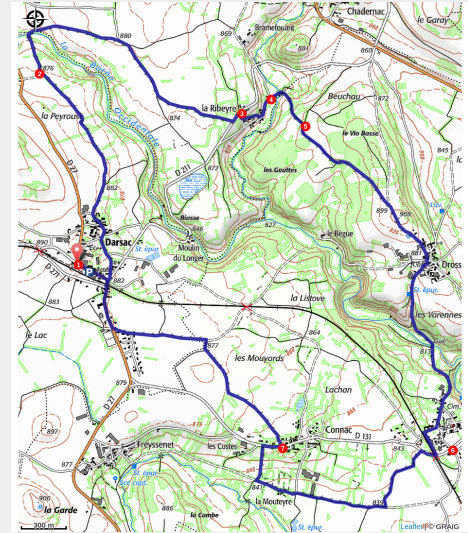


PR359 Circuit des trois Bornes

Velay - Vernassal



La Borne occidentale (Norbert Dutranoy)



Ce circuit permet de découvrir le haut-bassin de la Borne, qui est un affluent de la Loire, et des deux rivières qui la constituent : la Borne Occidentale et la Borne Orientale.

La rivière Borne

À l'origine, ce sont deux rivières : la Borne orientale, qui naît à Chamborne dans la commune de Félines ; la Borne occidentale, qui sort des Bois Noirs de Sembadel. Elles coulent de part et d'autre du mont Bar avant de se rejoindre à la limite des communes de Céaux et de Lissac.

Ces « trois » Bornes et leur principal affluent, le Bourbouilloux, ont pendant des siècles fait tourner les moulins qui produisaient la farine nécessaire à la fabrication de pain. Sur leurs cours, deux barrages artificiels construits sans doute par les moines de La ChaiseDieu ont créé les étangs de Souilhac et de Malaguet. Très tôt,

les hommes se sont installés le long de son cours : La Rochelambert, Le Rond-du-Barry

Useful information

Practice : Pédestre

Duration : 3 h

Length : 11.9 km

Trek ascent : 168 m

Difficulty : Medium

Type : Loop

Trek

Departure : Darsac (hameau de Vernassal)

Arrival : Darsac (hameau de Vernassal)

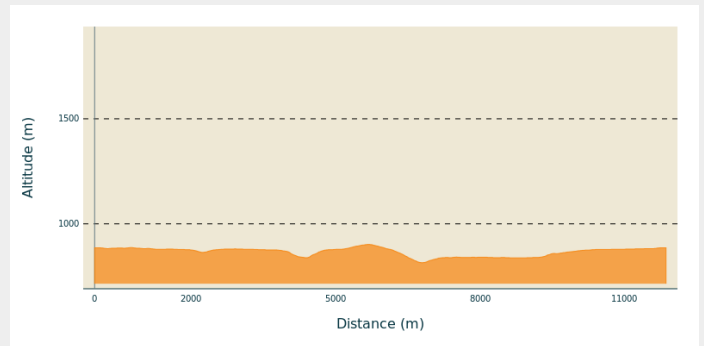
Markings : — PR

Cities : 1. Vernassal

2. Céaux-d'Allègre

3. Lissac

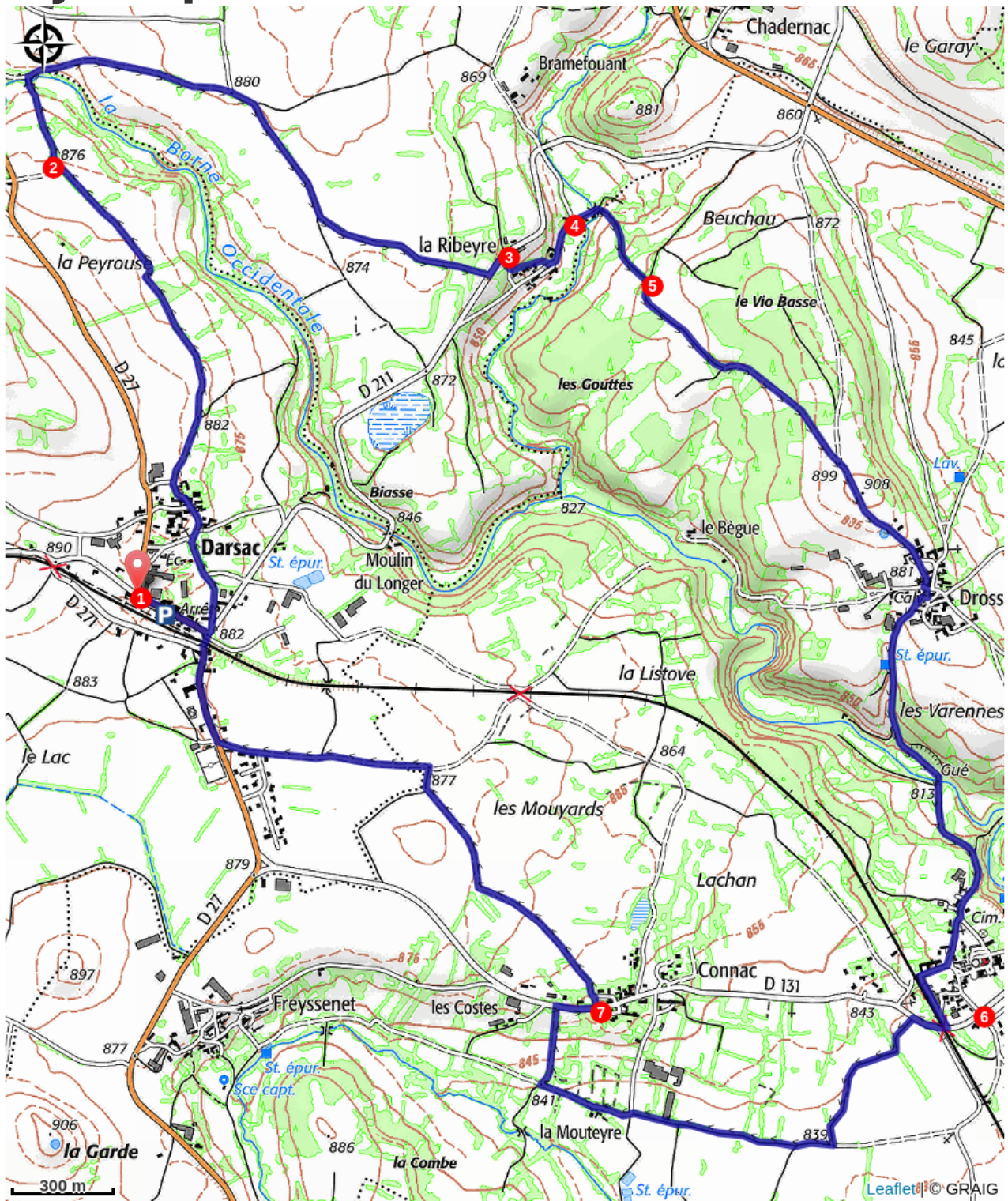
Altimetric profile



Min elevation 815 m Max elevation 902 m

1. Descendre par la D 27 en laissant la gare à droite. Ignorer sur la droite le pont de chemin de fer et emprunter le premier chemin goudronné à gauche (rue Traversière). À la croix de pierre, continuer sur la même rue et traverser le vieux village de Darsac. Après le domaine de Tarra, continuer tout droit dans un chemin sablonneux.
2. Laisser à gauche un chemin de terre venant de Fespesclé et poursuivre à droite jusqu'à la Borne Occidentale. La franchir. Après le pont, tourner à droite dans un petit sentier herbeux qui débouche, 700 m après, sur une route. La suivre à droite jusqu'au carrefour avec la D 211. Prendre à gauche la D 211 sur 50 m.
3. Face à la borne kilométrique, descendre à droite vers La Ribeyre. Avant la première maison, s'engager à gauche sur un chemin de terre qui débouche en bas du hameau sur un chemin goudronné. Le suivre à gauche jusqu'à la dernière maison.
4. Partir à droite sur un chemin de terre, franchir la Borne Orientale sur un pont de pierre et emprunter à droite le chemin qui s'élève dans un bois de pins. Rejoindre un chemin perpendiculaire.
5. S'engager à droite sur ce chemin, poursuivre sur 1,5 km et atteindre Drossac. Garder la droite. Au sud du hameau, la route plonge dans la vallée de la Borne puis remonte et gagne Lissac. Traverser le village, laisser l'église sur la droite, passer entre la mairie et la fontaine. Au four banal, aller à gauche et continuer sur la route jusqu'au carrefour avec la D 131.
6. La suivre à droite sur 300 m, puis s'engager à droite. Continuer dans un chemin pour rejoindre Connac et déboucher sur la D 131. La prendre à droite sur 150 m.
7. Utiliser à droite un chemin goudronné qui se transforme en chemin de terre. L'emprunter sur 2 km, puis s'engager sur la D 27 à droite en face du terrain de football et rejoindre Darsac.

On your path...



All useful information

How to come ?

Access

Darsac (hameau de Vernassal), à 22 km au nord-ouest du Puy-en-Velay par les N 102 et D 27.

Advised parking

Place de la gare.