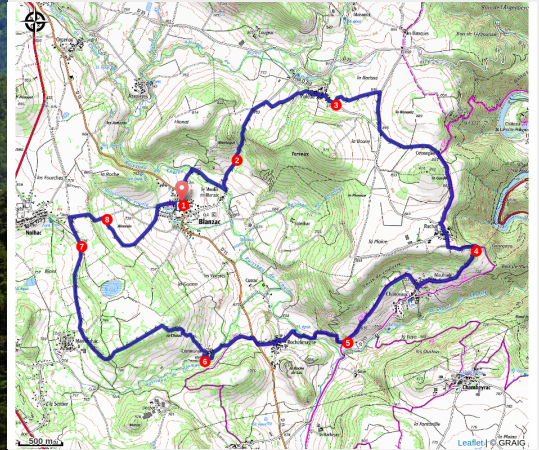


# PR684 De maars en planèze

Velay - Blanzac



Les gorges de la Loire et le plateau du Mézenc (Norbert Dutranoy)



*Une randonnée aérienne qui vous offrira une grande variété de panoramas sur l'Emblavez, la Loire, les sucs, le bassin du Puy et encore le plateau du Devès. Vous pourrez aussi découvrir les terrasses agricoles de Chanceaux, le menhir de Nolhac ou encore le surprenant Lac de Marminhac.*

## L'argile du Velay

Aussi verte que les autres spécialités du Velay – la lentille et la verveine – l'argile extraie ici doit sa spécificité au fait qu'elle s'est formée, il y a 400 millions d'années, au pied des volcans.

Granitiques et volcaniques, les monts du Velay recèlent bien des richesses minérales. Du fait de l'érosion, de fines particules issues de la décomposition des roches descendent peu à peu des monts. Les plus fines d'entre elles, après s'être chargées de minéraux et mélangées à des matières organiques, se retrouvent avec une structure organisée en feuillets et une nouvelle

## Useful information

Practice : Pédestre

Duration : 4 h

Length : 16.3 km

Trek ascent : 431 m

Difficulty : Hard

Type : Loop

Themes : Point de vue

# Trek

**Departure** : Blanzac

**Arrival** : Blanzac

**Markings** : — PR

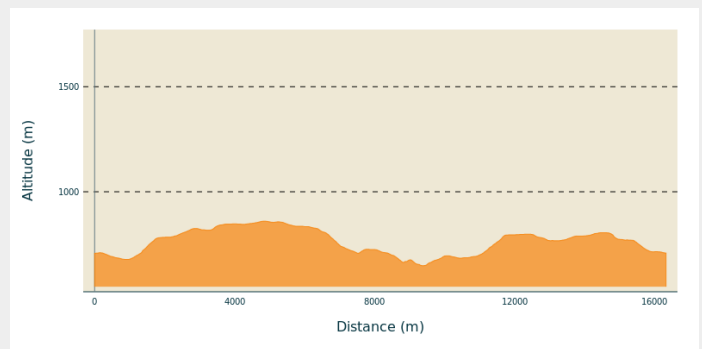
**Cities** : 1. Blanzac

2. Saint-Paulien

3. Lavoûte-sur-Loire

4. Polignac

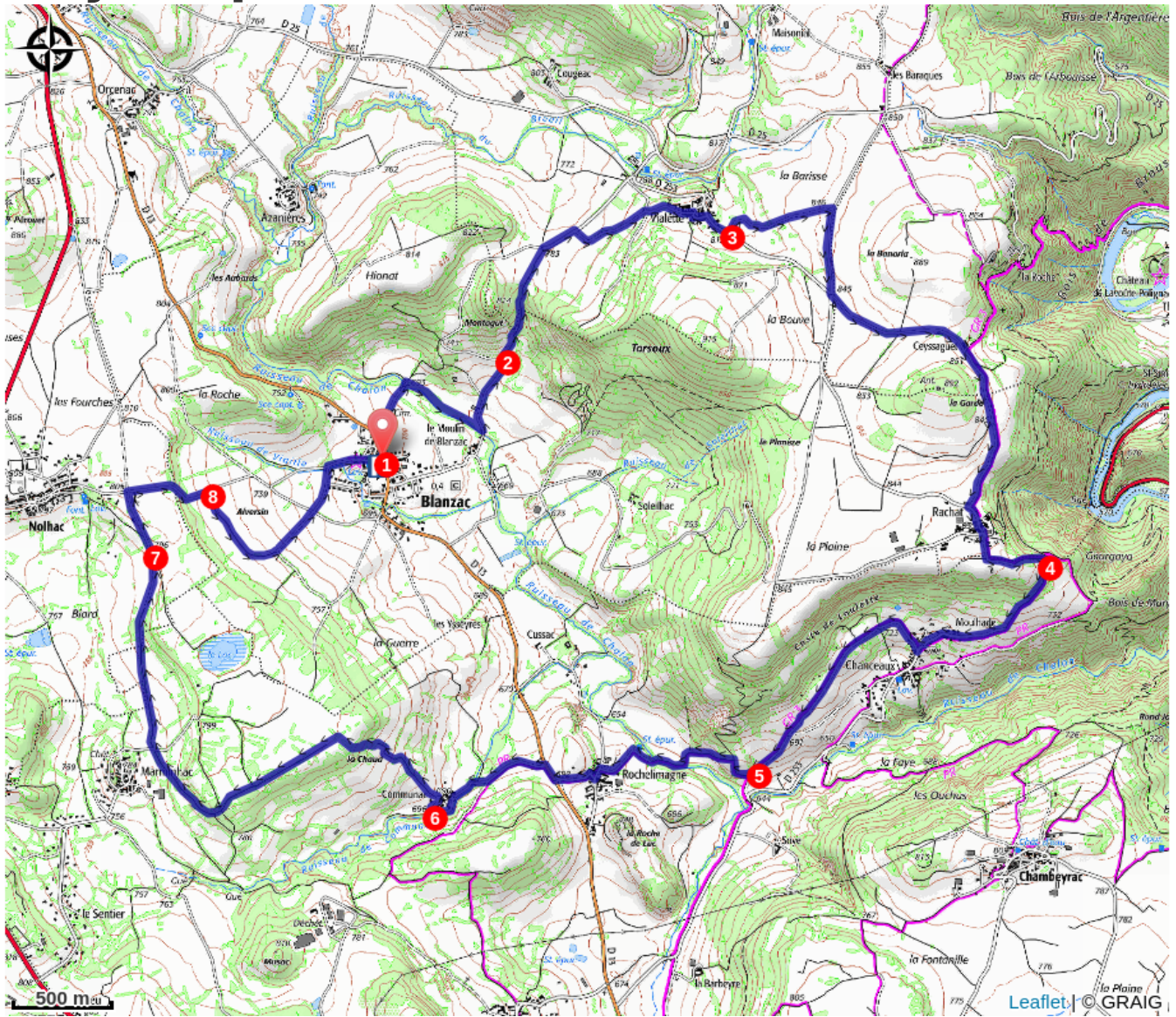
## Altimetric profile



Min elevation 648 m Max elevation 860 m

1. Quitter le village par la rue principale vers le nord. À l'école, obliquer à droite, dépasser le cimetière et atteindre un croisement dans le vallon. Poursuivre à droite le long du ruisseau. Le sentier débouche sur une route ; la remonter à gauche jusqu'au premier virage.
2. Grimper dans les bois par le large chemin à droite et déboucher sur un plateau agricole. À la route, aller à droite sur 180 m, puis s'engager sur le chemin à droite. Retrouver le goudron à l'entrée du village de Vialette. Aller à droite, et au centre du hameau, encore à droite par deux fois.
3. À la dernière maison (hangar agricole), emprunter le chemin de terre à gauche. À la route, partir à droite, puis à gauche au croisement vers Ceysyaguet. Poursuivre tout droit sur le chemin principal jusqu'à une petite route. Par la gauche, traverser Rachat en droite ligne, puis en utilisant le chemin après le four à pain. Le chemin oblique à gauche et arrive dans un embranchement [**> vue sur la vallée de la Loire**].
4. Descendre à droite vers Chanceaux. Après les premières maisons du village, monter à droite par une rue qui devient bientôt chemin. S'avancer ainsi entre les terres agricoles [**> « chibottes » : anciennes cabanes de pierres sèches des vigneron**]. À l'embranchement, continuer à descendre tout droit puis parvenir à une fourche.
5. Suivre le chemin qui monte à droite. Rapidement, il se divise. Virer à gauche et rejoindre le ruisseau ; le franchir sur le pont puis monter jusqu'à Rochelimagne. Tourner à gauche, puis à droite. Traverser (**> prudence !**) puis longer la D 13 à droite sur 100 m. Tourner à gauche sur la petite route qui mène à Communac. Au hameau, bifurquer à gauche puis, aux dernières maisons, atteindre un embranchement.
6. Monter par le chemin de droite entre les terres cultivées puis dans les bois. Au point haut, le sentier serpente entre les pacages et aboutit à une croisée de chemins. Aller en face puis ignorer un sentier venant de la gauche. Couper une petite route au niveau de Marminhac et s'avancer sur le large chemin. **> En épingle à droite, un large chemin conduit au Lac (1,2 km aller-retour)**.
7. Poursuivre jusqu'à une route à l'entrée de Nolhac [**> menhir**] ; l'emprunter à droite.
8. Prendre le chemin sur la droite. Lorsqu'il se scinde, continuer à gauche. Couper la route de Nolhac pour prendre la rue du Pigeonnier. Au bout, regagner Blanzac à droite.

# On your path...



# All useful information

## How to come ?

### Access

Blanzac, à 6 km au nord du Puy-en-Velay par la D 13.

### Advised parking

Place de la Fontaine, près de l'église.