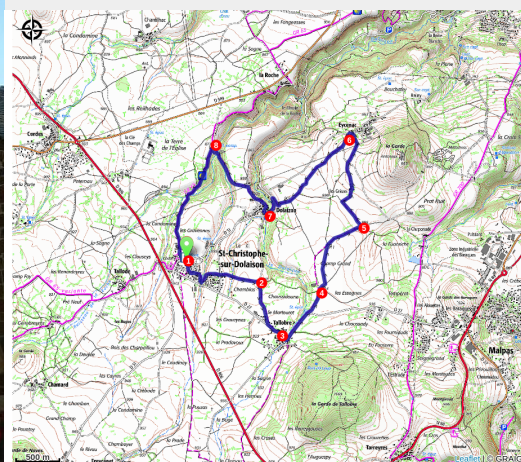


PR547 Le chemin des Sources

Velay - Saint-Christophe-sur-Dolaison



L'église de Saint-Christophe-sur-Dolaison (Jean-Paul Grimaud)



Après avoir vu les champs où pousse la célèbre et savoureuse lentille du Puy, vous marcherez sur les traces des pèlerins de Saint-Jacques et, avec eux, découvrirez l'église et le château de Saint-Christophe.

L'église de Saint-Christophe-sur-Dolaison

Construite en roche volcanique rougeâtre et surmontée d'un clocher à peigne, l'église est mentionnée dès 1161 par les hospitaliers du Puy et en 1204 par les templiers.

Son plan est assez rare dans la région : elle se compose d'une nef de deux travées voûtées en berceau, d'un transept peu saillant et d'une abside en cul de four. Celle-ci est ornée de cinq arcatures en plein cintre retombant sur des colonnettes à chapiteaux

feuillagés. Au nord, un pilier au chapiteau gravé de petits cartouches provient vraisemblablement d'une église antérieure. L'église abrite un

Useful information

Practice : Pédestre

Duration : 3 h

Length : 9.6 km

Trek ascent : 161 m

Difficulty : Easy

Type : Loop

Themes : Fauna, Flora, Architecture

Trek

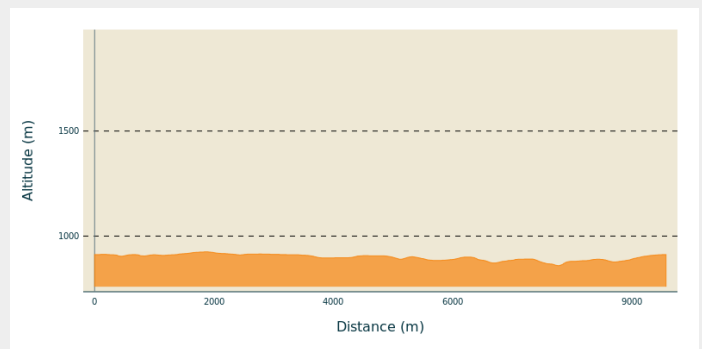
Departure : Saint-Christophe-sur-Dolaizon

Arrival : Saint-Christophe-sur-Dolaizon

Markings : — PR

Cities : 1. Saint-Christophe-sur-Dolaizon

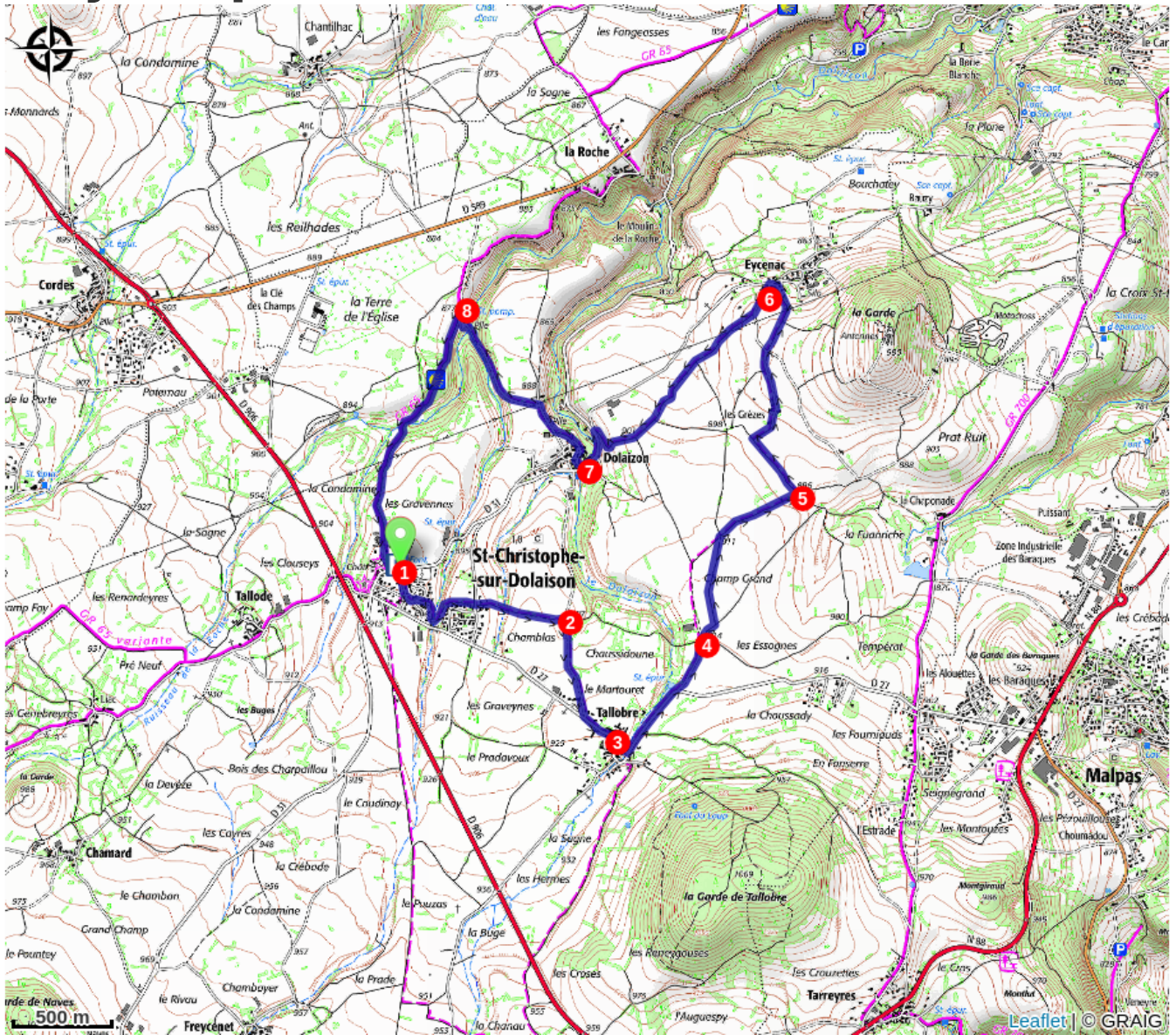
Altimetric profile



Min elevation 859 m Max elevation 925 m

1. Du parking, tourner le dos à la mairie et prendre la rue des Écoles vers le monument aux morts. Au rond-point, emprunter la seconde voie à gauche sur 10 m, puis bifurquer à droite sur le chemin (rue) du Ruisseau. Poursuivre sur le sentier herbeux qui s'incurve à gauche, franchir la passerelle et continuer à gauche par le chemin en contrebas du lotissement. Couper la route et avancer en face sur 500 m.
2. À la croisée, emprunter la piste à droite. Prendre la D 27 à gauche pour entrer dans Tallobre.
3. Dans le virage de la D 27, s'engager dans la rue à gauche, tourner à droite et enjamber le ruisseau du Dolaizon. Prendre la D 27 à gauche sur 400 m. Dans la courbe, continuer par le chemin en face sur 300 m.
4. À la croix, à l'intersection de cinq chemins, prendre le second chemin à droite sur 120 m, puis bifurquer à gauche. Au x, continuer à droite sur 450 m et dépasser le bâtiment.
5. Face à la friche, tourner à gauche. Après 350 m, se diriger à droite vers Les Grèzes et traverser le hameau. Poursuivre par la route sur 300 m. Dans le virage à gauche, s'engager sur le second chemin à droite. Continuer par le sentier qui passe sous la ligne électrique et déboucher à Eycenac.
6. Au centre du hameau, passer à gauche de la croix. Dans le virage, bifurquer sur le chemin à droite. Ignorer deux chemins à gauche. Le chemin descend à droite. Tourner à gauche et poursuivre par la D 31. Ne pas emprunter le premier pont, mais rester en contrebas de la route et franchir le second pont.
7. À Dolaizon, rester à droite, prendre le chemin à droite puis la route à droite. Sous la ligne électrique, bifurquer sur la piste à gauche. Descendre dans le vallon, franchir le ruisseau et remonter.
8. À la croix, en haut, obliquer à gauche sur le chemin en épingle (GR® 65). Il passe une butte boisée et descend. Franchir le ruisseau, puis monter vers Saint-Christophe-sur-Dolaizon. Laisser l'église à droite et, tout droit, regagner le parking de la mairie.

On your path...



All useful information

How to come ?

Access

Saint-Christophe-sur-Dolaizon, à 10 km au sud-ouest du Puy par la D 31

Advised parking

Place de la Mairie.