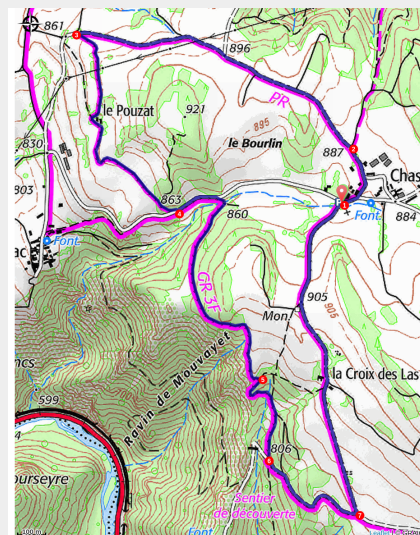


PR535 Le circuit de Saint-Quentin

Velay - Chaspinhac



Le hameau de Saint-Quentin (Jérémie Mazet)



Une petite boucle à réaliser en famille pour profiter de nombreux panoramas. Ne manquez pas le détour par le hameau en ruines de Saint-Quentin perché au-dessus de la vallée de la Loire !

La renaissance d'un Hameau

C'est l'histoire d'un village, Saint-Quentin, accroché au-dessus de la Loire depuis toujours. Son existence est officialisée en 1027 comme dépendance de l'abbaye de Tournus : on y trouve une église et un château, tous deux détruits à la Révolution. Le village survit et apparaît au cadastre napoléonien de 1807. En 1891, on y construit la maison de la Séraphie où toute la jeunesse des environs vient danser le samedi soir dans les années 1930. Mais en 1955, comme dans tant d'autres villages frappés par l'exode rural, plus personne ne vit à Saint-Quentin. En 1985, le village est en ruine. Oublié ? Non : dès 2012, sa rénovation commence et, en 2016 la maison de la Séraphie devient un

Useful information

Practice : Pédestre

Duration : 2 h

Length : 5.6 km

Trek ascent : 189 m

Difficulty : Very easy

Type : Loop

Themes : Fauna, Flora, Architecture

Trek

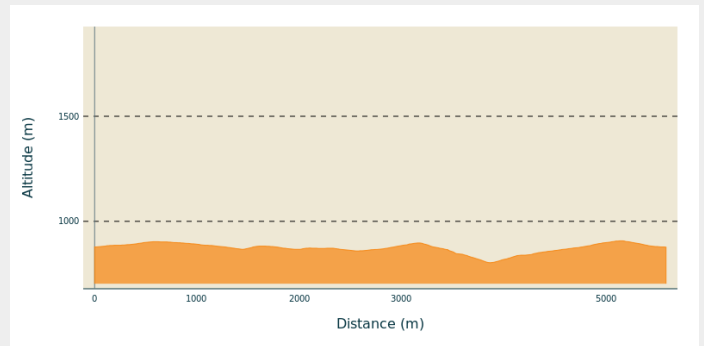
Departure : Chassaure (commune de Chaspinhac)

Arrival : Chassaure (commune de Chaspinhac)

Markings : — PR

Cities : 1. Chaspinhac

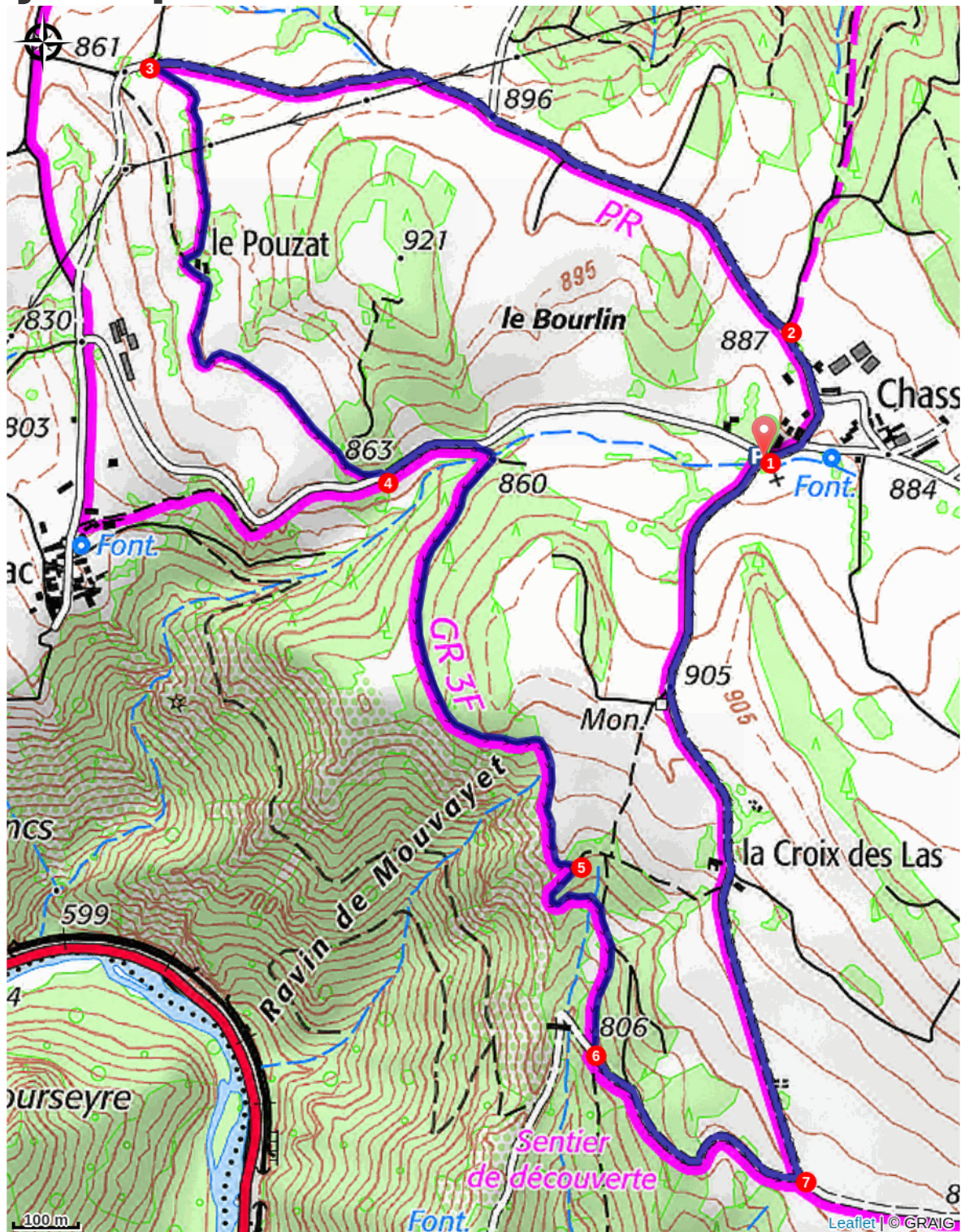
Altimetric profile



Min elevation 803 m Max elevation 907 m

1. De la patte d'oie (croix) à la sortie de Chassaure, suivre la route en direction de Chaspinhac sur 50 m, tourner à gauche, continuer tout droit et sortir du hameau.
2. À la fourche, continuer à gauche sur 600 m. À l'embranchement, rester à gauche, passer sous la ligne à haute tension, négliger la voie du pylône à gauche et le chemin herbeux à droite.
3. Monter à gauche par la piste en épingle vers le deuxième pylône et, juste avant, bifurquer sur le chemin à droite. Contourner la ferme du Pouzat par la droite [O> vue sur le mont Bar]. Retrouver un chemin plus large qui traverse le coin du bois en ignorant le chemin à gauche.
4. Emprunter la route à gauche sur 150 m. Descendre par le chemin à droite, franchir le ruisseau et poursuivre dans le bois [O> panorama sur le Meygal, le Mézenc, le bassin du Puy, les gorges de la Loire et le plateau du Devès]. Le chemin descend en lisière et aboutit sur un chemin perpendiculaire.
5. Poursuivre la descente à droite. Le chemin dessine un lacet, traverse une clairière et débouche sur un chemin plus large. > À droite, le chemin conduit au village ruiné de Saint-Quentin [O> panorama], à 500 m.
6. Remonter par le chemin à gauche sur 450 m.
7. Grimper par la piste à gauche. Elle se faufile entre les maisons de La Croix-des-Las. À l'aire de pique-nique, continuer par la route et retrouver le point de départ.

On your path...



All useful information

How to come ?

Access

Chassaure (commune de Chaspinhac), à 15 km au nord-est du Puy par les D 103, D 71 et, à Chaspinac, la route de Chassaure à gauche

Advised parking

Au centre du village.