PR467 Les eaux de Vourzac

Velay - Sanssac-l'Église

Sanssac (Jérémie Mazet)

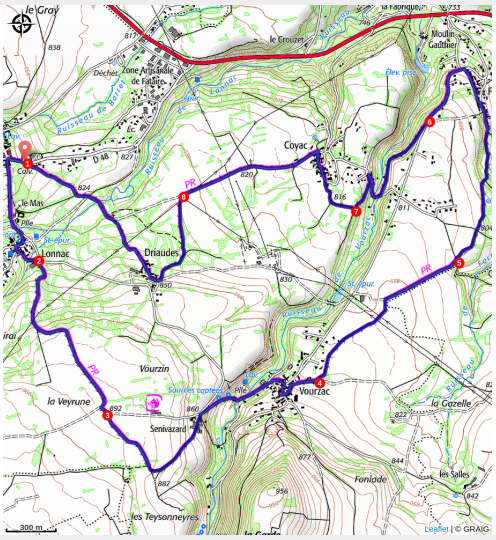

Parcourez les vallons des ruisseaux de Vourzac et Lonnac, eaux vives et claires, riches en truites et autres salmonidés, tout en découvrant le patrimoine rural qui jalonne le circuit.

Useful information

- Practice : Randonnées
- Duration : 3 h
- Length : 11.4 km
- Trek ascent : 215 m
- Difficulty : Hard
- Type : Loop
- Themes : Fauna, Flora

Sanssac et la voie Bolène

La voie Bolène, qui reliait Rodez à Lyon, passe par Sanssac-l’Église. Dite « voie romaine », elle date plus
probablement de l’époque gauloise. Ces origines expliqueraient les terminaisons en -ac des noms des villages tels que Coyac, Vourzac ou
encore Sanssac. Ce dernier toponyme fut enrichi

au xixe siècle par l’ajout
de « l’Église », suite à la découverte des vestiges d’un mausolée du xviie siècle. Les cours d’eau que la voie
Bolène traverse, et qui alimentent le Puy-en-Velay, sont réputées pour leurs eaux poissonneuses : truites, perches et brochets. Autrefois, ils alimentaient de nombreux moulins. Aujourd’hui, le ruisseau du Vourzac alimente un élevage de truites, grâce à sa fraîcheur et son débit constant.

Trek

Departure : Sanssac-l'Eglise
Arrival : Sanssac-l'Eglise
Markings : PR
Cities : 1. Sanssac-l'Église
2. Ceyssac

Altimetric profile

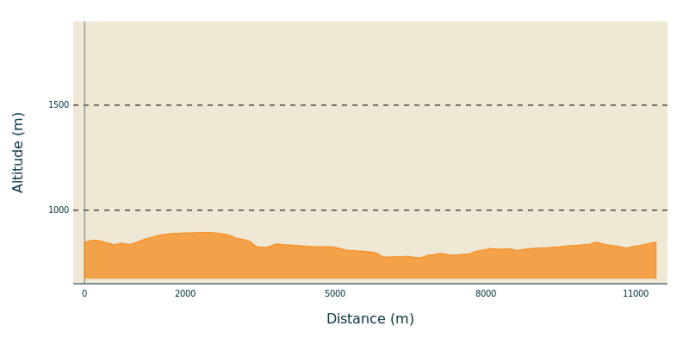

Min elevation 774 m Max elevation 895 m

1. Du cimetière, partir en direction du bourg, puis tourner à gauche vers Lonnac. À la fourche, entrer à droite dans le hameau. Sur la place, suivre
la rue de la Croix à gauche.

2. Après le hangar, s’engager sur le chemin de la Coustette à droite Monter, passer sous la ligne électrique et ignorer le chemin à droite. La
piste s’incurve à droite. À l’intersection, se diriger à gauche sur 40 m.

3. À la fourche, prendre à droite le chemin de Chermoye. Après 500 m, à la bifurcation, partir à gauche et descendre à Senivazard. Dévaler la route à droite, franchir le ruisseau de Vourzac, tourner à gauche et entrer dans Vourzac par la rue des Goulathou. Au centre, près de la croix, emprunter la rue du Devès à droite sur 50 m. Place du Planit, passer à gauche devant la maison d’assemblée et poursuivre rue du Planit à droite.

4. À la bifurcation face à l’aire de jeux, s’engager à gauche sur le chemin bordé de murets. Après la ligne à haute tension, emprunter la piste à droite.

5. À l’intersection, prendre le chemin à gauche sur 10 m, puis le chemin à droite. À la croisée des chemins, poursuivre droit devant. Traverser
Farreyrolles en se maintenant à gauche. Au croisement, emprunter la route à gauche sur 450 m.

6. Descendre par le chemin en contrebas à droite et passer près d’un ancien moulin. Franchir le pont à droite et monter par la route sur 150 m. À la maison, s’engager à gauche sur le chemin en épingle.

7. Tourner à droite sur le chemin bordé de murets. Continuer à droite et traverser Coyac. Quitter le hameau à gauche par la rue de la Barboutière et poursuivre sur 900 m.

8. Après le pylône électrique, tourner à gauche et monter à Driaudes. Emprunter la route à droite, rester à droite, dépasser les dernières maisons et prolonger. Au carrefour, passer à gauche de la croix, croiser le chemin, monter et retrouver le cimetière de Sanssac.

On your path...

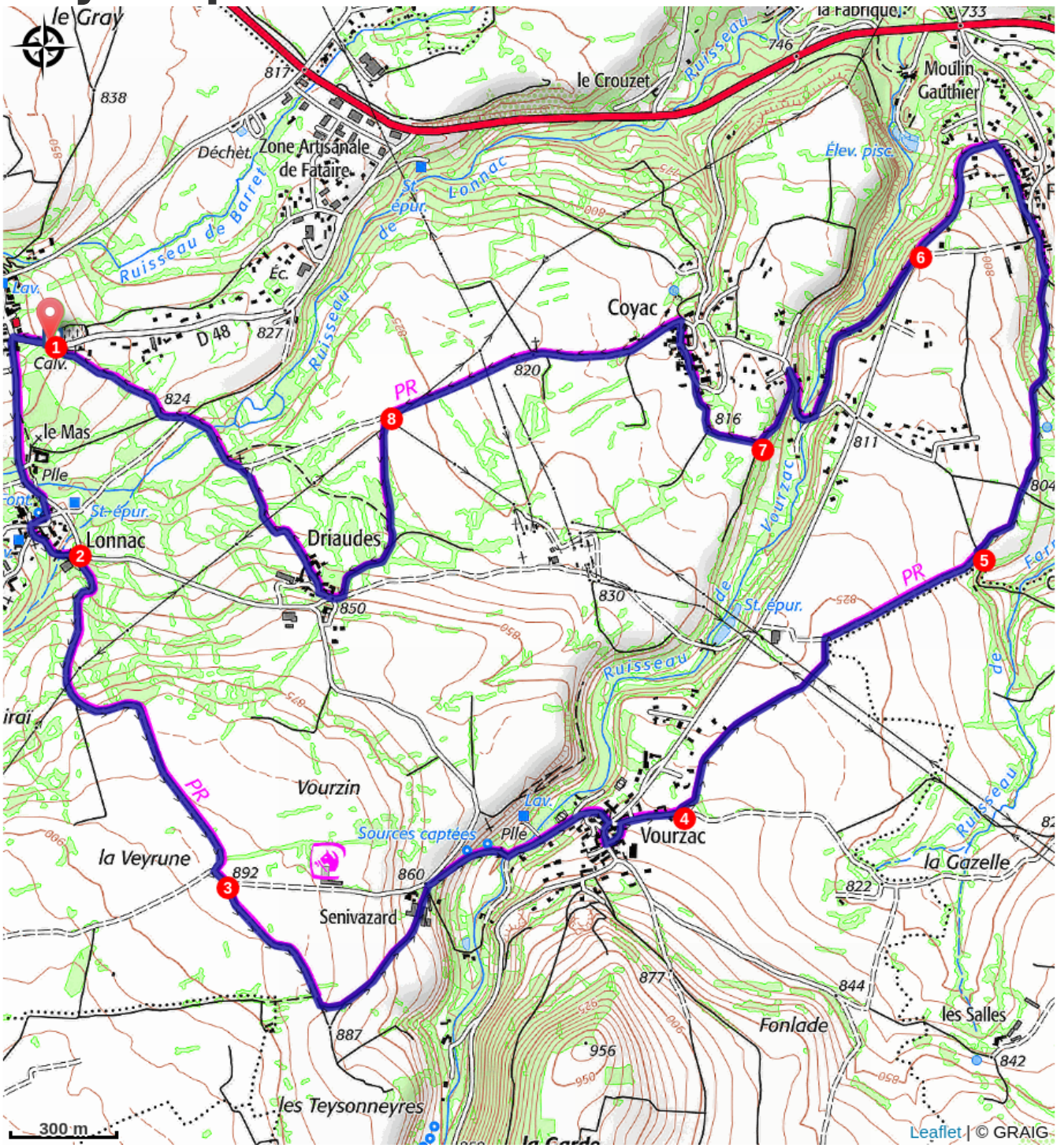
le Gray
838
817
le Crouzet
la Fabrique
733
746
Moulin Gauthier
Déchet.
Zone Artisanale de Fataire
Ruisseau de Barret
Éc.
D 48
827
Calv.
Lav.
St-épur.
Lonnac
Ruisseau de Lonnac
Élev. pisc.
Coyac
820
816
811
804
824
le Mas
Plle
Driaudes
850
830
PR
St. épur.
Ruisseau de Vourzac
Vourzin
Sources captées
Vourzac
la Veyrune
892
860
Senivazard
la Gazelle
822
877
844
Fonlade
les Salles
842
887
956
les Teysonneyres
300 m
Leaflet | © GRAIG

All useful information

How to come ?

Access

Sanssac-l’Église, à 10 km à l’ouest du Puy par les D 590 et D 48.

Advised parking

Parking devant le cimetière.