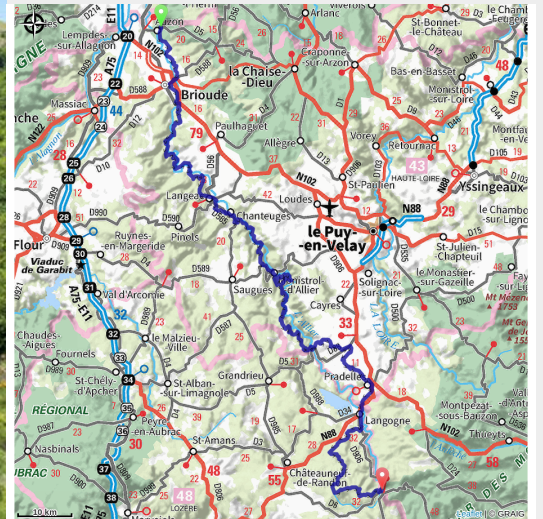


GR470 Sources et gorges de l'Allier

Gorges de l'Allier - Auzon



Eglise de Sainte Marie des Chazes (Luc Olivier-OT du Haut Allier)



Le GR 470 Sources et Gorges de l'Allier

Au sud de l'Auvergne, aux portes de la Lozère, les Gorges de l'Allier forment une vallée profonde à la nature préservée. De multiples paysages sauvages, façonnés par l'eau et les volcans, attendent les randonneurs : gorges encaissées, plateaux granitiques ou basaltiques, landes, forêts...

L'Allier est l'une des dernières grandes rivières sauvages d'Europe, c'est aussi une terre riche d'un patrimoine préservé et valorisé : villages pittoresques, églises romanes, peintures murales, châteaux de rochers, train touristique entre Langeac et Langogne, qui saura séduire les esprits aventureux comme les fous de nature qui viennent se ressourcer dans le sillage du saumon.

LES GORGES DE L'ALLIER,

Le pays où la nature prend sa source

La **rivière Allier** prend sa **source dans les montagnes cévenoles**, au Moure de la Gardille à 1503 m d'altitude. Elle quitte ensuite rapidement la **Lozère** pour pénétrer en **Haute-Loire**, au sud de l'**Auvergne**.

En traçant leur route entre les plateaux granitiques de la **Margeride** et ceux basaltiques du **Velay Volcanique**, les eaux tumultueuses de l'Allier ont donné naissance à un **site naturel d'exception**.

Useful information

Practice : Grandes Randonnées

Duration : 11 days

Length : 202.0 km

Trek ascent : 6560 m

Difficulty : Medium

Type : Crossing

Themes : Fauna, Flora, Point de vue, Architecture, Géologie, Archéologie et histoire

Trek

Departure : Auzon

Arrival : La Bastide-Puylaurent

Markings :  GR

Cities : 1. Auzon

2. Azérat

3. Lamothe

4. Fontannes

5. Brioude

6. Vieille-Brioude

7. Saint-Privat-du-Dragon

8. Saint-Ilpize

9. Villeneuve-d'Allier

10. Blassac

11. Lavoûte-Chilhac

12. Chilhac

13. Aubazat

14. Mazeyrat-d'Allier

15. Langeac

16. Chanteuges

17. Saint-Julien-des-Chazes

18. Prades

19. Monistrol-d'Allier

20. Saint-Préjet-d'Allier

21. Alleyras

22. Saint-Vénérand

23. Saint-Christophe-d'Allier

24. Saint-Haon

25. Landos

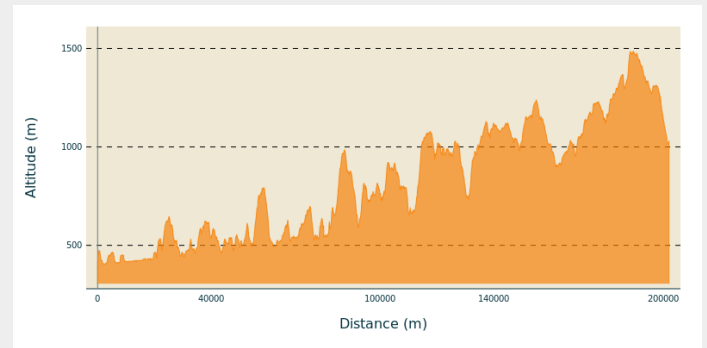
26. Rauret

27. Saint-Étienne-du-Vigan

28. Saint-Paul-de-Tartas

29. Pradelles

Altimetric profile



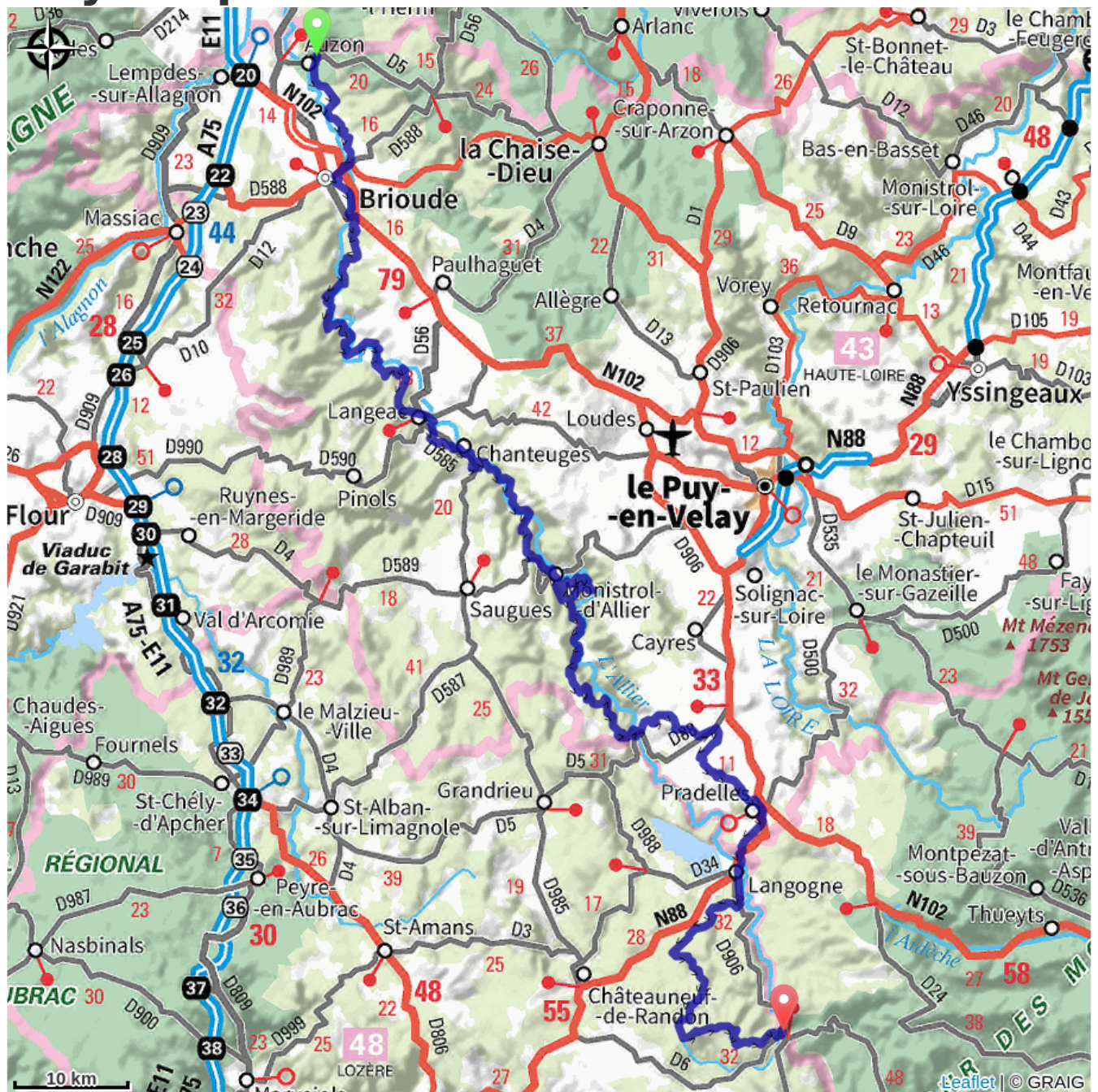
Min elevation 405 m Max elevation 1486 m

Les étapes présentes ci-après ne sont que des propositions.

Stages :

- 1.** Prologue GR470 Auzon - Brioude
16.8 km / 243 m D+ / 5 h
- 2.** Etape GR470 Brioude - Villeneuve d'Allier
21.0 km / 630 m D+ / 5 h 30
- 3.** Etape GR470 Villeneuve d'Allier - Lavoûte-Chilhac
13.8 km / 487 m D+ / 4 h
- 4.** Etape GR470 Lavoûte-Chilhac - Langeac
18.0 km / 681 m D+ / 5 h
- 5.** Etape GR470 Langeac - Prades
18.7 km / 619 m D+ / 5 h
- 6.** Etape GR470 Prades - Monistrol-d'Allier
12.2 km / 589 m D+ / 3 h 30
- 7.** Etape GR 470 Monistrol-d'Allier - Pont-d'Alleyras
17.6 km / 734 m D+ / 5 h
- 8.** Etape GR470 Pont d'Alleyras - Chapeauroux
21.8 km / 936 m D+ / 6 h
- 9.** Etape GR470 Chapeauroux - Landos
12.1 km / 568 m D+ / 3 h 15
- 10.** Etape GR470 Landos - Langogne
19.3 km / 388 m D+ / 5 h
- 11.** Etape GR470 Langogne - Cheylard-l'Evêque
17.5 km / 534 m D+ / 4 h 20
- 12.** Etape GR 470 Cheylard-l'Evêque - La Bastide
22.9 km / 681 m D+ / 6 h 30
- 13.** Option Margeride - Etape Prades - Saint-Préjet-d'Allier
21.9 km / 992 m D+ / 6 h
- 14.** Option Margeride - Etape Saint-Préjet-d'Allier - Grandrieu
18.8 km / 752 m D+ / 4 h 45
- 15.** Option Margeride - Etape Grandrieu- Langogne
28.9 km / 589 m D+ / 8 h

On your path...



All useful information

Advices

Le GR470 est un linéaire, entre les gares de Brioude et de Langogne, il est possible d'utiliser le train pour revenir à votre point de départ.

How to come ?

Access

Le prologue du GR470 part d'Auzon : accès à 20 km de Brioude.
Le GR470 débute de la gare ferroviaire de Brioude.

Advised parking

Parking de la gare de Brioude ou de Langogne