
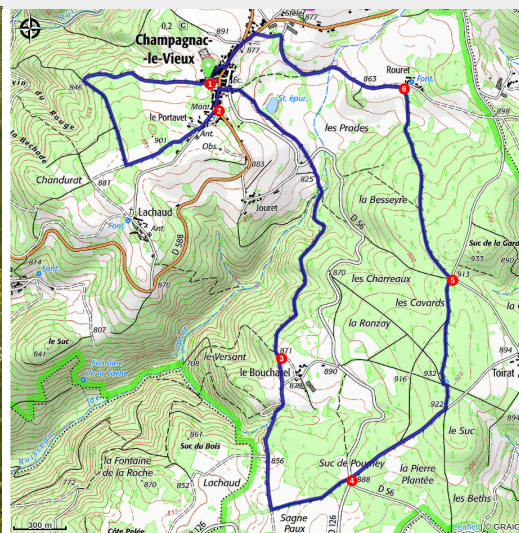


PR162 La Pierre Plantée

Gorges de l'Allier - Champagnac-le-Vieux



Champagnac-le-Vieux (Jérémy Mazet)



Balade en sous-bois qui permet de faire connaissance avec deux essences d'arbres typiques du haut-livradois : le sapin pectiné et le hêtre commun. Dans Champagnac, on devine l'importance passée du bourg, où hôtels et restaurants faisaient le plein les jours de foires et de marchés.

La loutre

Remarquablement adaptée à la vie aquatique grâce à ses pattes palmées, sa fourrure très isolante et une queue épaisse servant de godille, de gouvernail et de réserve énergétique, la loutre est surtout active la nuit et au crépuscule. Super prédateur opportuniste, elle chasse des poissons, sans préférence de taille ni d'espèce, mais aussi des amphibiens, des crustacées, des reptiles, des oiseaux et des petits mammifères. Au sein de son immense territoire, qui peut compter plusieurs dizaines de kilomètres de rivières, elle dispose de nombreux gîtes, les catiches, et l'un d'eux, bien caché, sert à la

Useful information

Practice : Pédestre

Duration : 2 h 30

Length : 10.0 km

Trek ascent : 250 m

Difficulty : Medium

Type : Loop

Themes : Lac et glacier

Trek

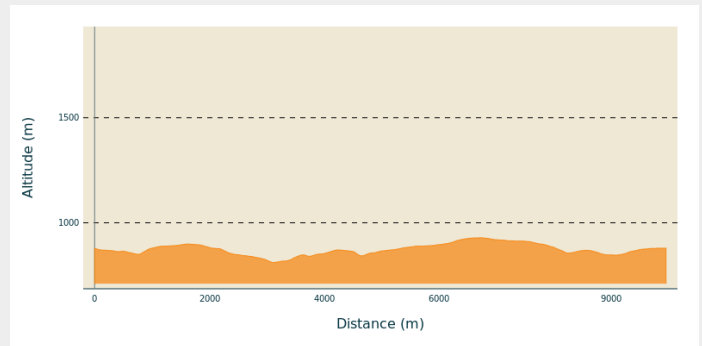
Departure : Champagnac-le-Vieux

Arrival : Champagnac-le-Vieux

Markings : — PR

Cities : 1. Champagnac-le-Vieux

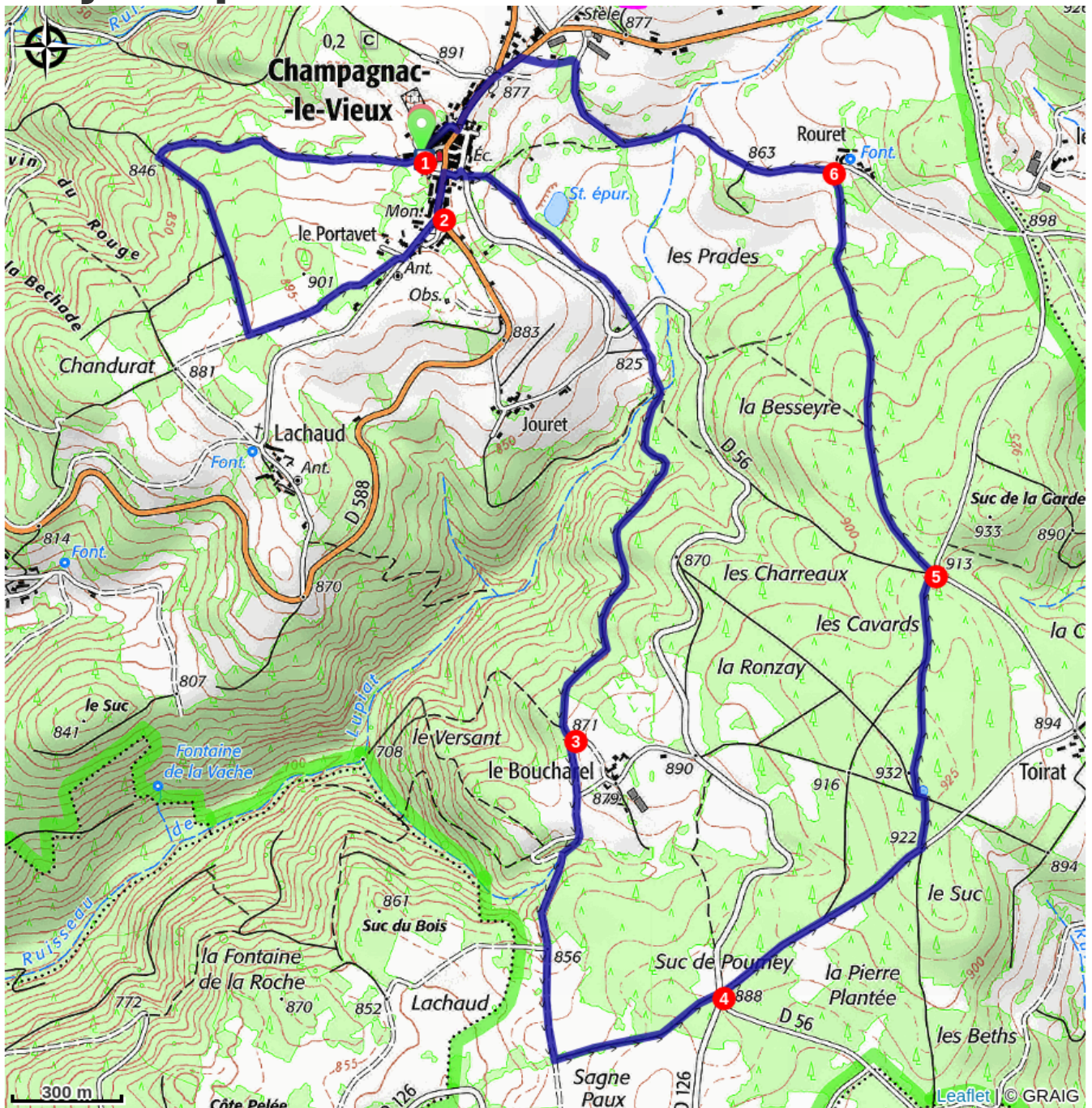
Altimetric profile



Min elevation 810 m Max elevation 929 m

1. Du parking près de l'abribus, à la sortie de Champagnac-le-Vieux, dirigez vous vers le centre-bourg puis bifurquer à droite. Près de l'église, emprunter un chemin gravillonné à droite entre les maisons. Le poursuivre à travers prés puis dans les bois. On rejoint une piste perpendiculaire que l'on suit à gauche. A l'intersection, devant une plantation, continuer à gauche pour rejoindre Champagnac-le-Vieux. Au niveau de la gendarmerie, continuer à gauche pour rejoindre la D588.
2. Rentrer dans Champagnac et emprunter la 1ère ruelle à droite. Bifurquez peu après sur un chemin herbeux entre les maisons. Délaisser un sentier à gauche, passer près de l'étang. Couper la route pour continuer sur le sentier en face puis dirigez vous à gauche pour franchir le ruisseau de Lupiat. Continuer alors sur le chemin jusqu'aux abords de Boucharel.
3. Derrière le village, on rejoint une piste que l'on emprunte à droite. Au niveau d'un poteau EDF, bifurquer en face sur le petit sentier qui coupe la piste. Retrouver cette dernière et la suivre à gauche, passer le ruisseau et monter. Délaisser un 1er chemin à droite et emprunter un sentier à gauche, entre les arbres.
4. On rejoint la route dans un carrefour (à 10 m à droite : La Pierre Plantée). Emprunter la route en face sur 700 m. Au niveau d'une aire de dépôt de grumes, bifurquer à gauche dans les bois. Au château d'eau, continuer tout droit.
5. A la route, bifurquer sur le 1er chemin à gauche de cette dernière. Rester sur ce chemin qui descend légèrement. A la fourche, avancer à droite pour rejoindre Rouret.
6. Atteindre une route que l'on suit à gauche vers Champagnac-le-Vieux. Peu avant le village, poursuivre sur un petit chemin à gauche pour retrouver le départ.

On your path...



All useful information

How to come ?

Advised parking

Centre bourg.