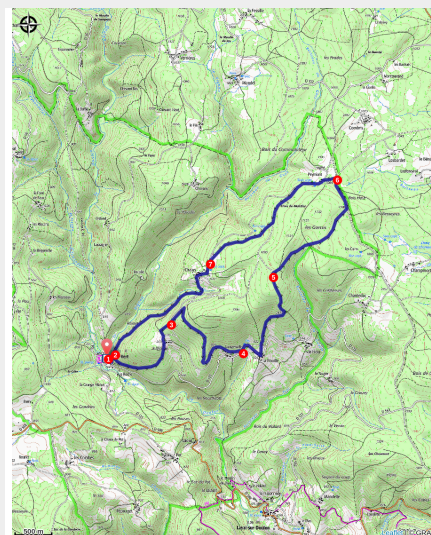


# PR175 Le Sentier du Muletier

Saint-Vert



Contreforts du Livradois-Forez (Jérémie Mazet)



*Pistes et chemins forestiers nous conduisent à plus de 1000 mètres d'altitude et nous entraînent vers la fraîcheur des bois et des ruisseaux. Une boucle idéale pour une chaude journée estivale, même s'il faut faire quelques efforts.*

## Saint-Vert

L'église Saint-Jean Baptiste, construite au sommet d'une butte, est enserrée à l'intérieur de l'enceinte, jouxtant l'ancien prieuré et une maison-forte. Il subsiste quelques éléments dans la nef datant de la période romane. En effet, le mur gouttereau sud possède encore des modillons sculptés à têtes d'hommes et de chevaux. La nef se termine par un chevet à pans surélevé postérieurement et éclairé par deux baies gothiques. Au XVIème siècle, l'ensemble a été fortifié. L'une des chapelles a reçu deux fentes de tir à canonnières. L'église conserve une chaire à prêcher en bois sculpté du XVIème siècle et un dessous d'autel présentant les

## Useful information

Practice : Pédestre

Duration : 3 h 30

Length : 12.2 km

Trek ascent : 493 m

Difficulty : Hard

Type : Loop

Themes : Fauna

# Trek

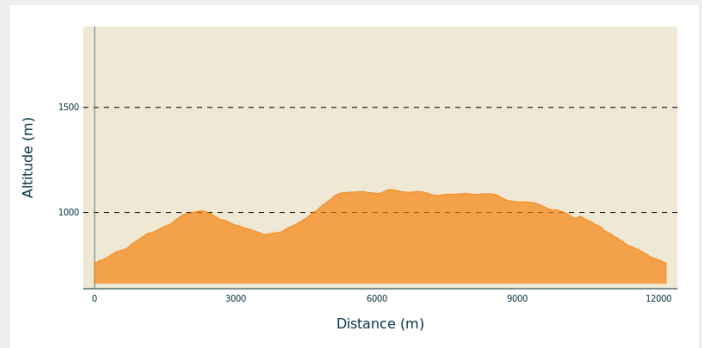
**Departure** : Saint-Vert

**Arrival** : Saint-Vert

**Markings** : — PR

**Cities** : 1. Saint-Vert

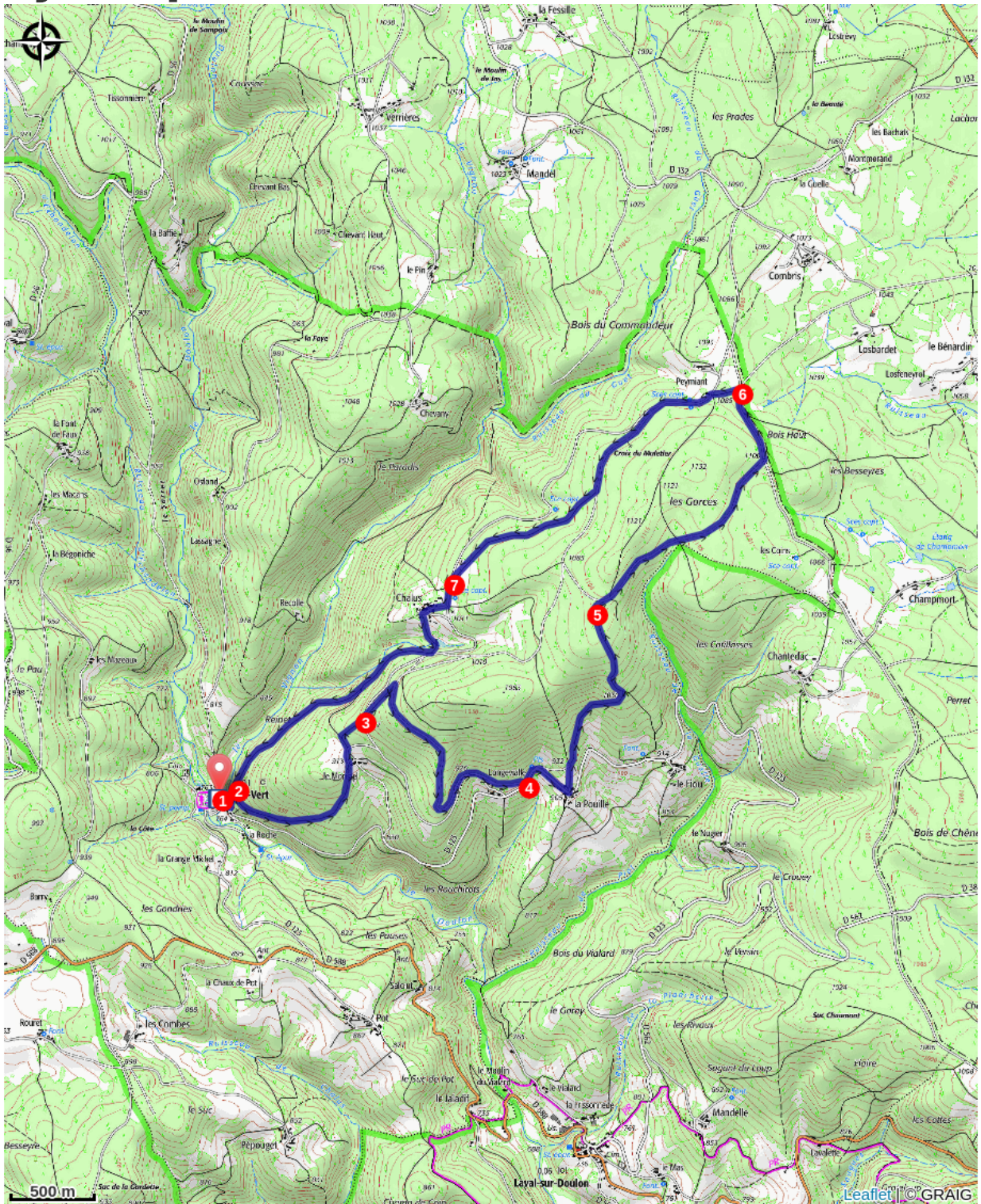
## Altimetric profile



Min elevation 761 m Max elevation 1109 m

1. De l'église de Saint-Vert, suivre la direction de Longevialle, passer le pont et monter par le premier chemin à gauche.
2. Peu après, bifurquer sur un chemin à droite afin de rejoindre le Moristel. A l'entrée du hameau, continuer sur la route en face puis, dans le virage, emprunter le chemin main gauche.
3. Retrouver la route, la traverser et monter sur le chemin en face (délaisser celui de droite). Rejoindre un chemin plus large que l'on suit à droite. Il descend sur Longevialle. Passer au-dessus du hameau pour gagner la D123.
4. La suivre à gauche et, dans le hameau de la Pouille, monter par le chemin entre les maisons sur votre gauche. A la 1ère fourche, monter à droite dans les bois. Délaisser un chemin à droite qui descend.
5. Sur le replat, dirigez vous à droite pour rejoindre une large piste que l'on emprunte tout droit. La piste débouche sur une petite route que l'on suit à gauche sur 500 m.
6. Bifurquez alors sur une piste à gauche. Retrouver la route près d'une maison isolée et continuer à gauche. Après 300 m, on emprunte une large piste forestière à gauche. Dans une ligne droite, suivre un petit chemin à droite. Ignorer un chemin à gauche et continuer de descendre pour gagner la route.
7. L'emprunter à gauche puis à droite pour rejoindre Chalus. Dans le village, après la croix, continuer sur le sentier à gauche sous les maisons. Passer près de l'étang et gagner un chemin sous la route. Le suivre à droite jusqu'à Saint-Vert.

# On your path...



# All useful information

## How to come ?

Advised parking

Place de l'église.