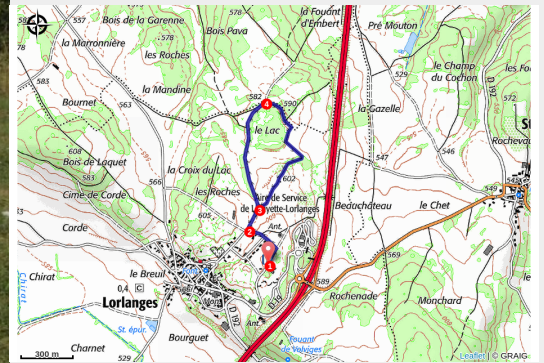


# PR498 Le Lac

Gorges de l'Allier - Lorlanges



Lac de Lorlanges (Philippe Gilibert)



*Ce circuit présente, entre autre, la possibilité de convenir à des personnes à mobilité réduite. De plus, il offre des panoramas superbes et approche une zone naturelle de grand intérêt.*

## Le lac de Lorlanges

Ce lac témoigne de milieux très fragiles, de paysages spécifiques et identitaires notamment à l'échelle régionale. En effet, les lacs de Chaux sont des marais ou plans d'eau plus ou moins temporaires sur un contexte basaltique. Ce sont des zones refuges pour la flore et la faune, notamment des amphibiens (grenouilles, crapauds et tritons). La Commune de Lorlanges et le Conservatoire des Espaces et Paysages d'Auvergne ont réalisé sur ce site des travaux de restauration et de gestion des milieux naturels ainsi que des aménagements d'accueil et de sensibilisation pour le public. Le site appartient aujourd'hui au réseau Natura 2000 et est géré par le Centre des Espaces Naturels d'Auvergne

## Useful information

Practice : Pédestre

Duration : 45 min

Length : 2.5 km

Trek ascent : 36 m

Difficulty : Very easy

Type : Loop

Themes : Flora, Pastoralism

# Trek

**Departure** : Lorlanges

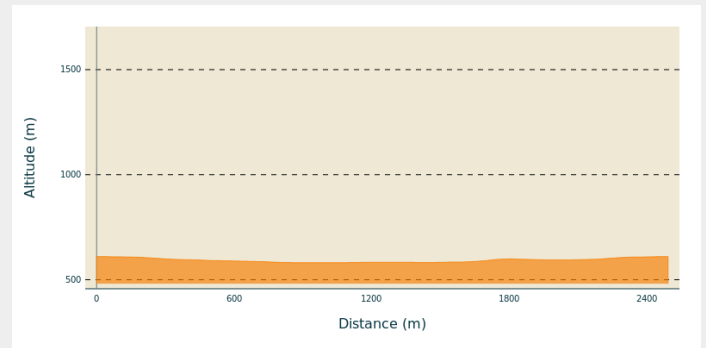
**Arrival** : Lorlanges

**Markings** : — PR

**Cities** : 1. Lorlanges

2. Léotoing

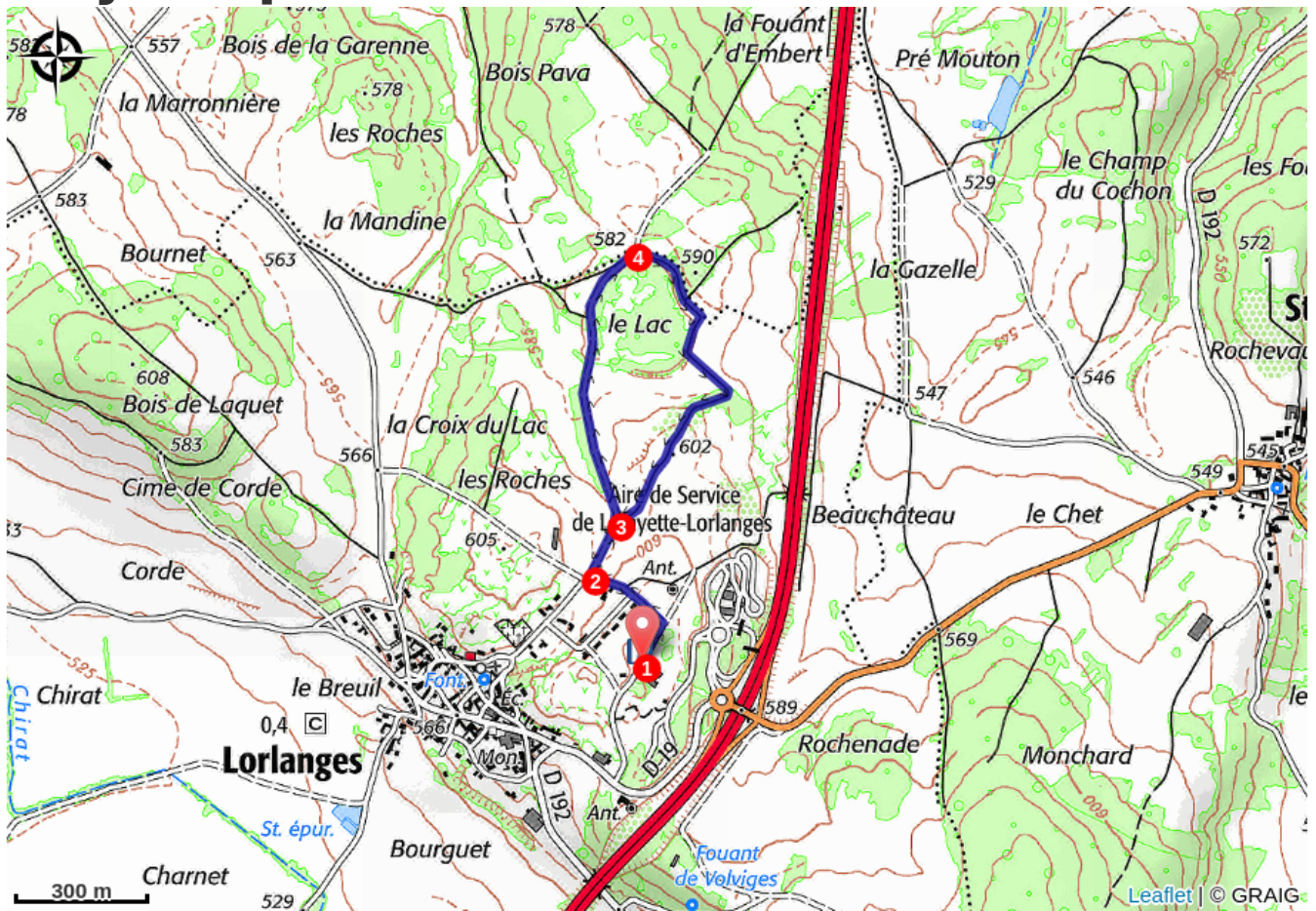
## Altimetric profile



Min elevation 581 m Max elevation 611 m

1. Du parking, se diriger vers une antenne relais de télécommunication en longeant le pumptrack de Lorlanges. Suivre la route qui vire à gauche et descend. Laisser à gauche le lotissement et atteindre un virage.
  2. S'engager à droite sur la piste gravillonnée et parvenir à une fourche
  3. Prendre à gauche [O> plus loin, à droite, mare pédagogique et observatoire avec table d'orientation. L'appellation « lac », dans le brivadois, désigne des dépressions naturelles au sein de milieux généralement secs].
  4. Quitter la piste pour s'engager à droite dans un chemin entre les arbres et continuer tout droit en faisant le tour du lieu-dit le Lac. Rejoindre le départ de la boucle.
3. Prendre à gauche.  
2. Remonter au point de départ.

# On your path...



# All useful information

## How to come ?

### Access

Lorlanges, à 13 km au nord-ouest de Brioude,  
par les D 20, D 202, D 192 et D 19

### Advised parking

Avant le lotissement Saint-Clair