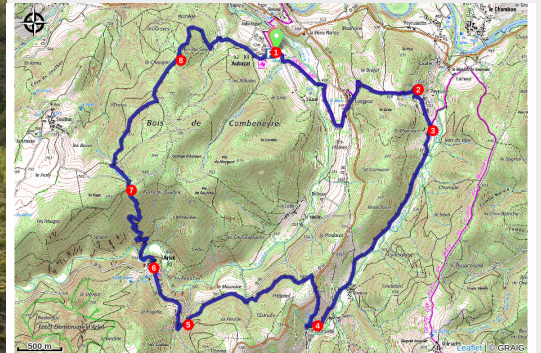


PR012 De Ramade en Combeneyre

Gorges de l'Allier - Aubazat



Arlet (Jérémy Mazet)



Cette longue échappée oscille entre les vallées sauvages de la Ramade et de la Cronce, où les villages ont investi le moindre replat. Dans la forêt de Combeneyre, cerfs et chevreuils ont trouvé un havre de paix.

L'aigle mangeur de serpents

Avec ses 1,80 m d'envergure, le circaète Jean-le-Blanc est le plus grand rapace d'Auvergne. Il se nourrit principalement de reptiles avec une nette préférence pour les couleuvres de toutes espèces. Migrateur, il passe l'hiver dans les savanes africaines avant d'arriver en France courant mars. Il s'identifie à son envergure, son vol stationnaire caractéristique en « Saint-Esprit » et son plumage inférieur blanc tacheté de brun. Il installe son nid sur une grosse branche de pin sylvestre, dans lequel il élève un jeune par an.

L'environnement du Haut-Allier semble très bien lui convenir car on y enregistre une forte densité de population. On peut apercevoir le rapace sur

Useful information

Practice : Pédestre

Duration : 4 h 45

Length : 15.5 km

Trek ascent : 625 m

Difficulty : Hard

Type : Loop

Themes : Fauna, Architecture, Archéologie et histoire

Trek

Departure : Aubazat

Arrival : Aubazat

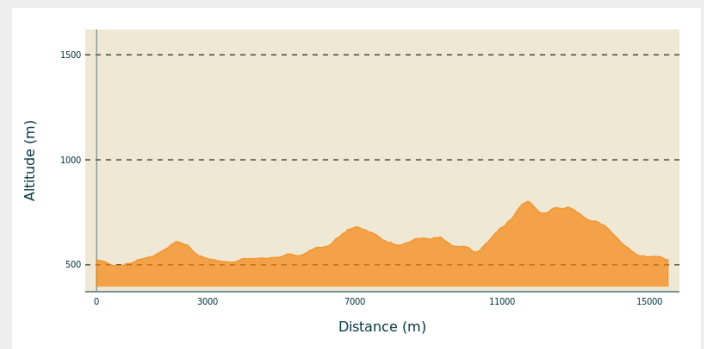
Markings : — PR

Cities : 1. Aubazat

2. Arlet

3. Saint-Cirgues

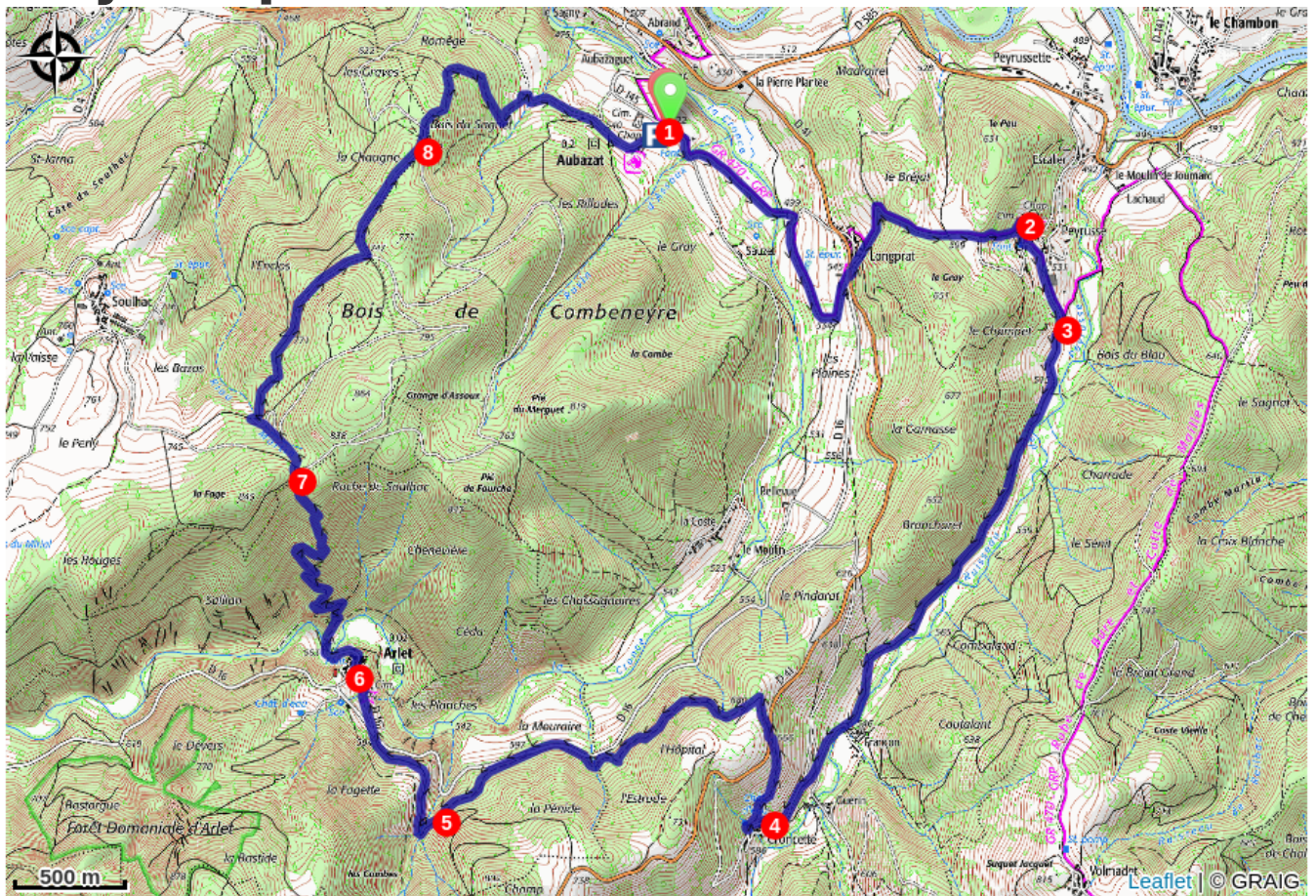
Altimetric profile



Min elevation 496 m Max elevation 802 m

1. Au carrefour, sous l'église Saint-Roch à Aubazat, prendre à droite vers Sauzet. Après 200 m, virer à gauche. Passer un pont et suivre la route. Traverser Longprat puis monter sur la route à gauche. A l'intersection, descendre à gauche vers Peyrusse. Suivre la route à gauche en direction de la chapelle.
2. Passer derrière celle-ci (*table de pique nique, vue sur la vallée de l'Allier et de la Ramade*), faire le tour de la butte et suivre le sentier jusqu'à la route. La suivre à gauche puis prendre tout de suite à droite pour traverser le hameau de l'Escalier et rejoindre la D 585. La suivre à droite, traverser le pont, continuer environ 200 m puis prendre le chemin à droite. Il rejoint une piste plus large que l'on suit à droite. Près du ruisseau de Peyrusse, aller à droite, passer la passerelle et continuer.
3. À l'intersection, prendre à gauche pour s'enfoncer dans la vallée de la Ramade. A la fourche, monter à droite. A la route, traverser la Ramade, longer les maisons de Francon et prendre à droite. A la sortie de Guérin, tourner à droite, et, après la passerelle, monter à gauche.
4. Dans Croncette, prendre la ruelle la plus à droite puis, dans un virage à gauche, prendre le chemin à droite et monter jusqu'à la route. Continuer en face puis suivre le deuxième chemin à gauche (*vue sur le massif de Combenevre, la vallée de la Cronce*). En vue d'Arlet, suivre à droite et rejoindre la route. La suivre sur 100 m puis emprunter le sentier à gauche. Rejoindre une piste plus large.
5. La suivre à droite jusqu'à la route et rejoindre Arlet.
6. Dans le village, à l'abreuvoir, prendre la ruelle à droite. Passer la Cronce et emprunter un sentier qui monte fortement.
7. Au sommet, rejoindre une piste forestière. La suivre à gauche sur 10 m puis prendre le chemin à droite dans le bois. Au croisement suivant, prendre à gauche sur 50 m puis à droite. Rester sur le chemin principal. A la fourche, descendre à gauche. Rejoindre une piste perpendiculaire plus large.
8. La suivre à gauche et descendre sur un sentier à droite dans les bois. Arriver en bas, face à un champ, suivre le chemin à gauche pour arriver sur une piste plus large, la suivre à droite jusqu'à Aubazat.

On your path...



All useful information

Advices

Observatoire du brame du cerf entre les points 5 et 6, à hauteur de la route.

How to come ?

Advised parking

Centre du village.