


PR662 Le marais de Limagne

Velay - Siaugues-Sainte-Marie



Drosera Rotundifolia (Jérémie Mazet)



Géologie, flore, légende... le marais de Limagne est un lieu qui vous surprendra par ces multiples facettes et son aspect mystérieux. Ce court circuit vous entraine à la découverte du « lac » et vous offrira de très belle vues sur le Devès et les monts du Velay.

Le marais de Limagne est un site aux multiples facettes. Géologiquement, il voit sa création il y a un million d'années, lors d'une importante activité volcanique sur le Devès. L'ample cratère de 850 m de diamètre se remplit d'eau pour former un maar. Progressivement, de l'argile s'accumule et le lac se recouvre d'un tapis végétal. Les conditions du milieu (température, eau, absence de micro-organismes décomposeurs) donnent naissance à une tourbière.

Aujourd'hui, le marais s'organise en ceintures concentriques avec des zones de hauts-fonds (peu profonds) à l'intérieur et plus humides à l'extérieur. A caractère géomorphologique

Useful information

Practice : Pédestre

Duration : 1 h 45

Length : 7.0 km

Trek ascent : 240 m

Difficulty : Very easy

Type : Loop

Trek

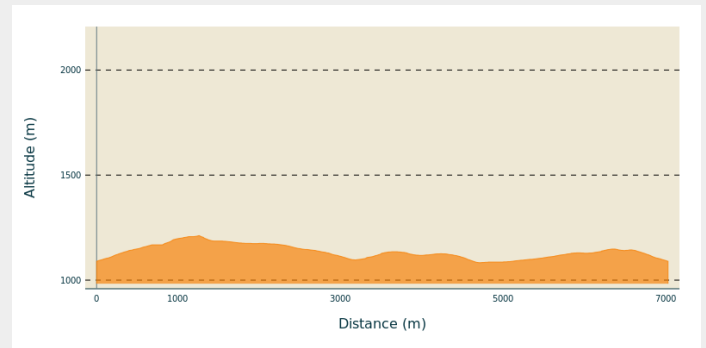
Departure : Limagne (Siaugues-Saint-Romain)

Arrival : Limagne (Siaugues-Saint-Romain)

Markings : — PR

Cities : 1. Siaugues-Sainte-Marie
2. Saint-Jean-de-Nay

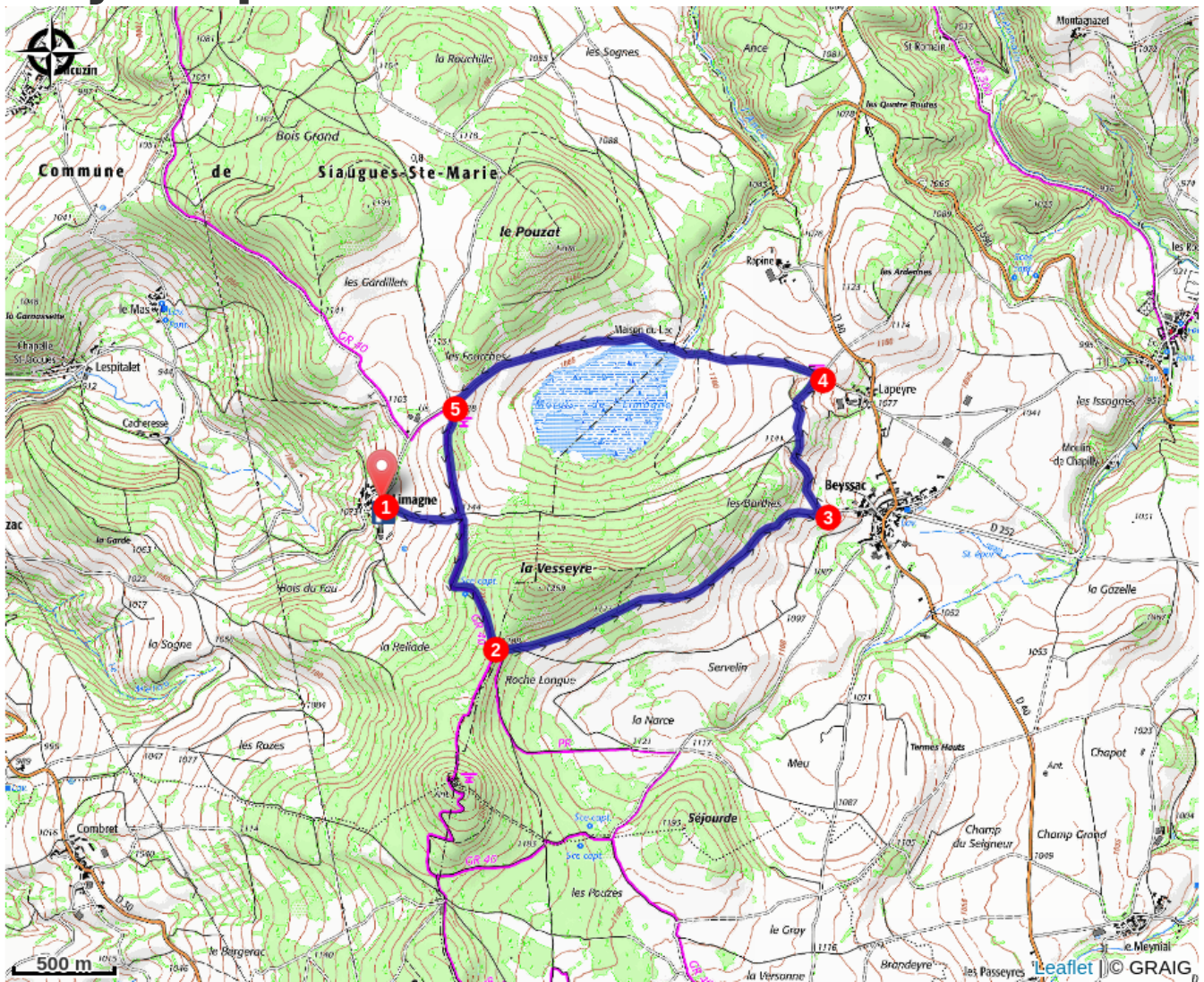
Altimetric profile



Min elevation 1083 m Max elevation 1212 m

1. En haut du village, monter le sentier entre les arbres. Sur le plateau, on rejoint une piste plus large, la suivre à droite dans les bois.
2. Au croisement des sentiers, continuer à gauche (*vue sur les monts du Velay*). Marcher jusqu'à apercevoir les premières maisons du village de Beysac.
3. Prendre alors le chemin à gauche jusqu'à la croix des yeux. Passer devant la carrière pour rejoindre la route.
4. Suivre la route à gauche, passer près du marais et remonter en haut.
5. Aller à gauche sur la piste en pouzzolane

On your path...



All useful information

Advices

Attention ! Ne pas s'aventurer dans le marais.

How to come ?

Access

De Siaugues-Saint-Romain, prendre la direction du Puy-en-Velay puis, au village de Farges, suivre la direction "Marais de Limagne".

Advised parking

Dans le village