
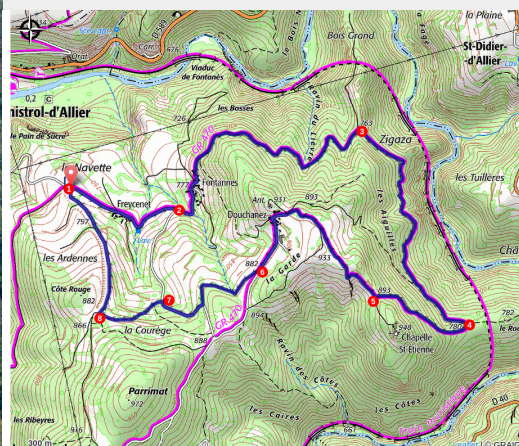


PR261 Les Aiguilles

Gorges de l'Allier - Monistrol-d'Allier



Les Gorges de l'Allier (Jérémy Mazet)



Cette randonnée « sauvage » sur les coteaux de l'Allier vous conduira jusqu'à la chapelle Saint-Étienne perchée sur son rocher au-dessus des gorges, un point de vue des plus spectaculaire !

La chapelle Saint-Étienne de Douchanez

Juchée sur un piton rocheux, une chapelle domine les gorges de l'Allier. De dimension modeste, cet édifice est l'ancienne chapelle du château des seigneurs de Douchanez. Elle est consacrée à saint Étienne, saint patron des pavetiers (soldats armés de pavois), protecteur des villages de Douchanez, des Chastres, de Freycenet et du hameau de Ramenac. Elle a été restaurée dans les années 2010, et des vitraux contemporains ont été mis en place. Depuis son rocher, on a une vue imprenable sur les gorges de l'Allier, 300 mètres plus bas. On voit également les rochers de Miramande sur la rive opposée, le barrage de Poutès et le château de la Beaume dont les

Useful information

Practice : Pédestre

Duration : 3 h

Length : 8.2 km

Trek ascent : 355 m

Difficulty : Medium

Type : Loop

Themes : Fauna, Flora, Point de vue, Architecture

Trek

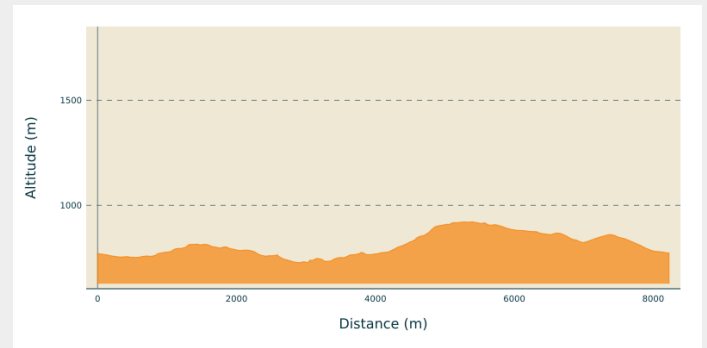
Departure : Freycenet (Monistrol-d'Allier)

Arrival : Freycenet (Monistrol-d'Allier)

Markings : — PR

Cities : 1. Monistrol-d'Allier

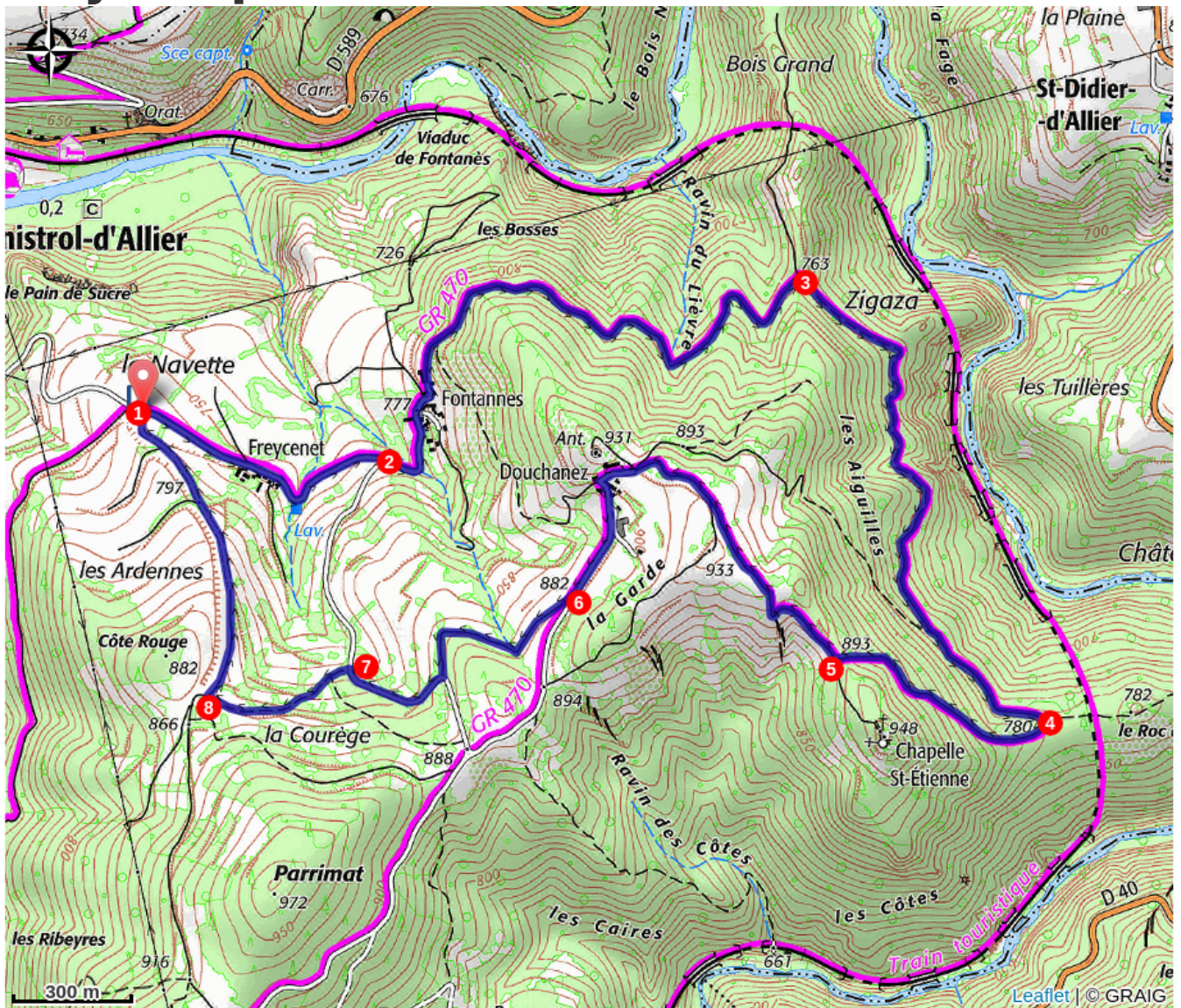
Altimetric profile



Min elevation 727 m Max elevation 921 m

1. S'avancer vers les maisons de Freycenet. Traverser le hameau et continuer par la route sur 300 m.
2. Au carrefour, poursuivre à gauche. Traverser tout droit Fontannes en ignorant la piste à gauche. Aux dernières maisons, continuer sur le chemin. Dans le bois, rester sur le chemin principal qui domine la vallée de l'Allier.
3. Au collet, dans le virage à droite, ignorer le sentier à gauche et rester à droite sur le sentier qui descend à flanc puis continue en balcon.
4. Sur l'épaule, à l'intersection, monter par le chemin à gauche. Il grimpe dans le bois et aboutit à un collet. > À gauche, à 250 m, le sentier conduit à la chapelle Saint-Étienne.
5. Poursuivre par le chemin à droite. Il monte à Douchanez. Dans le hameau, poursuivre par la route à gauche sur 300 m.
6. Bifurquer sur le chemin à droite. Descendre par la route à droite sur 300 m.
7. Dans le virage, monter par le sentier à gauche. Ignorer le sentier grimpant à gauche pour continuer tout droit.
8. Face à l'ancienne carrière, descendre par la piste à droite. Elle ramène au point de départ.

On your path...



All useful information

How to come ?

Access

Depuis Monistrol-d'Allier prendre la petite route de Douchanez, après un kilomètre juste avant le hameau de Freycenet le circuit débute à la croix de la Navette.

Advised parking

croix de la Navette, juste avant le hameau de Freycenet, à 2 km au sud-est du village par les D 589 et route de Freycenet