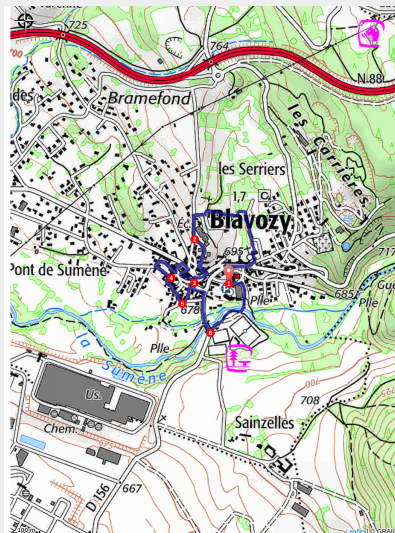


PR698 Le chemin des Escaines

Blavozy



L'église de Blavozy (Jérémié Mazet)



Des rives de la Sumène, partez à la découverte des recoins secrets de Blavozy. Vous verrez, au passage, tout ce qui caractérise le Velay : fontaines, four banal, maison d'assemblée...

La Pierre de Blavozy

Blavozy a probablement été habité dès le paléolithique. On y a retrouvé des haches polies sur du grès datant du néolithique et des traces d'extraction de pierre de l'époque galloromaine. La pierre est un élément important à Blavozy : le village est construit sur de l'arkose. Il s'agit d'un grès particulier, composé principalement de quartz, de feldspath et d'argile, très résistant aux intempéries. Assez rare, il a néanmoins

souvent été utilisé en Auvergne : les Romains y taillaient des colonnes pour leurs temples et leurs demeures ; au Moyen Âge, on l'utilisait

Useful information

Practice : Pédestre

Duration : 45 min

Length : 2.1 km

Trek ascent : 60 m

Difficulty : Very easy

Type : Loop

Themes : Architecture, Géologie

Trek

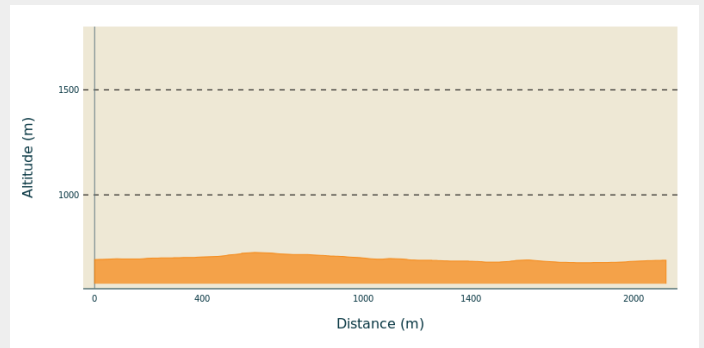
Departure : Blavozy

Arrival : Blavozy

Markings : — PR

Cities : 1. Blavozy

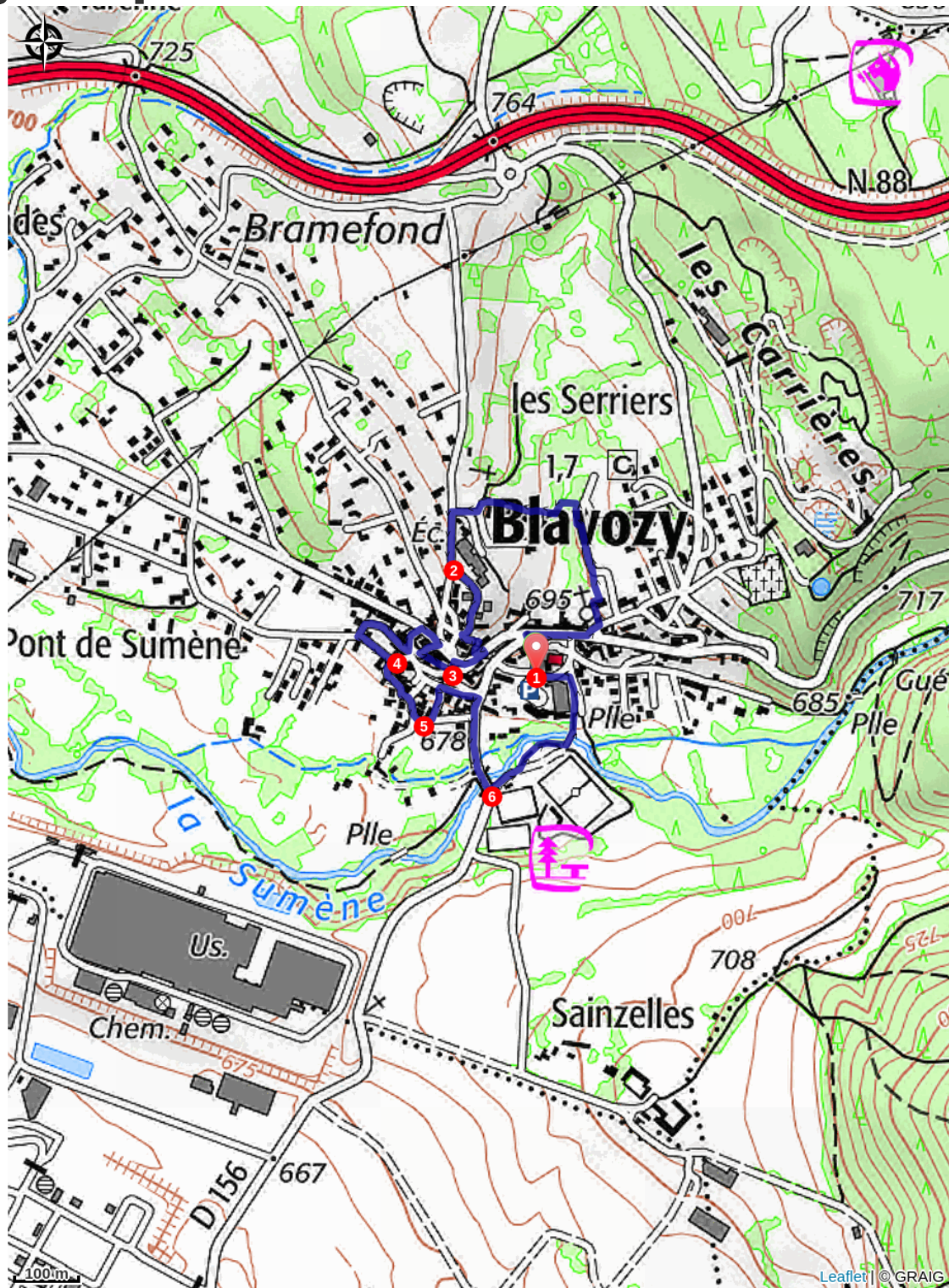
Altimetric profile



Min elevation 677 m Max elevation 726 m

1. De la place de la Naute, en contrehaut de la crèche, monter, puis emprunter la rue principale (rue de l'Arkose, D 988a) à droite. Partir à gauche entre l'église et la fontaine. Juste après l'église, passer sous le porche à gauche puis sous un second et utiliser les escaliers. Suivre le sentier en face. Franchir le ruisseau sur le petit pont et monter à l'école. Descendre à gauche par la rue de la Côte.
2. Bifurquer à gauche rue de l'École. Dévaler à gauche les lacets de la rue de la Maternelle. Traverser la rue Centrale au passage piéton et la suivre à droite jusqu'à la fontaine. Descendre à gauche, passer le four banal et dévaler les marches.
3. S'engager à droite dans la ruelle non goudronnée. Remonter à droite. Suivre à gauche la rue Centrale sur 50 m, puis descendre à gauche. Obliquer à droite rue de la Fontaine. Passer devant la Vieille Fontaine puis, au bout de la rue, emprunter la route des Vios à gauche.
4. Sur la place des Auches, prendre à droite la rue du Combier.
5. Monter à gauche par l'étroite rue du Bassin. Tourner à droite rue des Vios en bordure de l'abreuvoir et arriver à la maison d'assemblée [O> surmontée d'un clocheton]. Prendre la rue de la Charreyre (D 156) à droite et franchir le pont blanc sur la Sumène.
6. Juste après, partir à gauche vers le stade, rester à gauche et franchir le pont piétonnier sur la Sumène. Contourner le gymnase par la droite pour retrouver la place de la Naute. *O> De nombreux patronymes locaux ont pour origine des mots de patois en lien avec les activités : ce sont les « escaïnes », expliquées tout au long d'un chemin illustré de photos anciennes qui permettent de revivre le passé, comme au temps des veillées à la maison d'assemblée.*

On your path...



All useful information

How to come ?

Access

Blavozy, à 9 km à l'est du Puy par les D 373, N 88 et D 988a

Advised parking

Place de la Naute (côté ouest du gymnase)