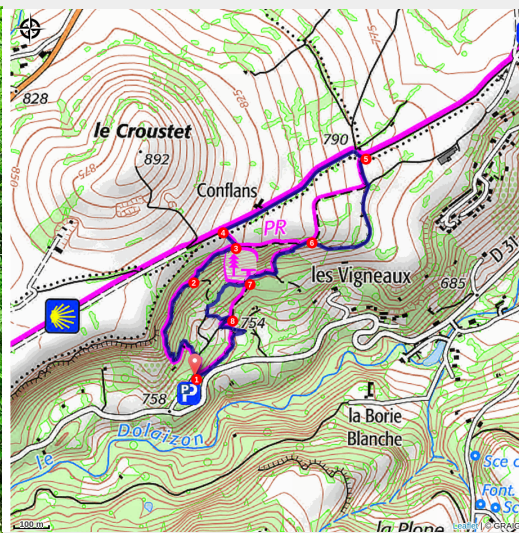


PR638 Le sentier des Chibottes

Velay - Vals-près-le-Puy



Une chibotte restaurée (Norbert Dutrenoy)



Datant pour l'essentiel des xviii^e et xix^e siècles, les chibottes sont des constructions originales qui servaient probablement de cabane à outils et d'abri temporaire au cultivateur. Petits et grands, venez découvrir ce circuit qui domine la vallée du Dolaizon.

Les Chibottes

Les chibottes sont des cabanes circulaires en pierre sèche, souvent édifiées par des vignerons ou des cultivateurs, avec une voûte en encorbellement. Leur construction est particulière : les faces interne et externe sont montées simultanément selon la technique des « deux peaux » : les pierres de la face interne sont « inclinées vers l'extérieur » alors que celles de la face externe sont « inclinées vers l'intérieur ». Les roches utilisées étaient les pierres de basalte enlevées des parcelles de vigne. Elles servaient d'abri

Useful information

Practice : Pédestre

Duration : 1 h

Length : 2.5 km

Trek ascent : 98 m

Difficulty : Easy

Type : Loop

Themes : Point de vue, Architecture, Géologie, Archéologie et histoire

Trek

Departure : Parking des "Chibottes"
(Vals-près-le-Puy)

Arrival : Parking des "Chibottes" (Vals-près-le-Puy)

Markings : — PR

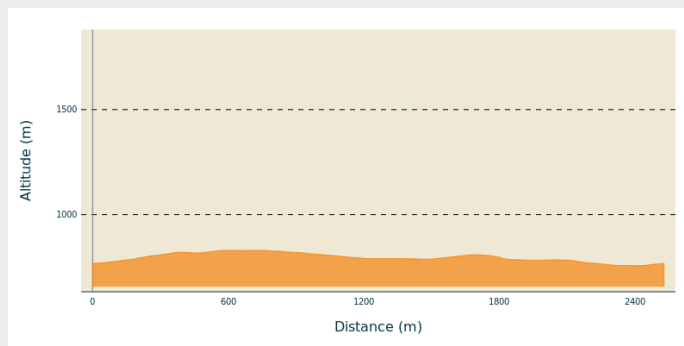
Cities : 1. Vals-près-le-Puy

2. Saint-Christophe-sur-Dolaison

3. Ceyszac

4. Espaly-Saint-Marcel

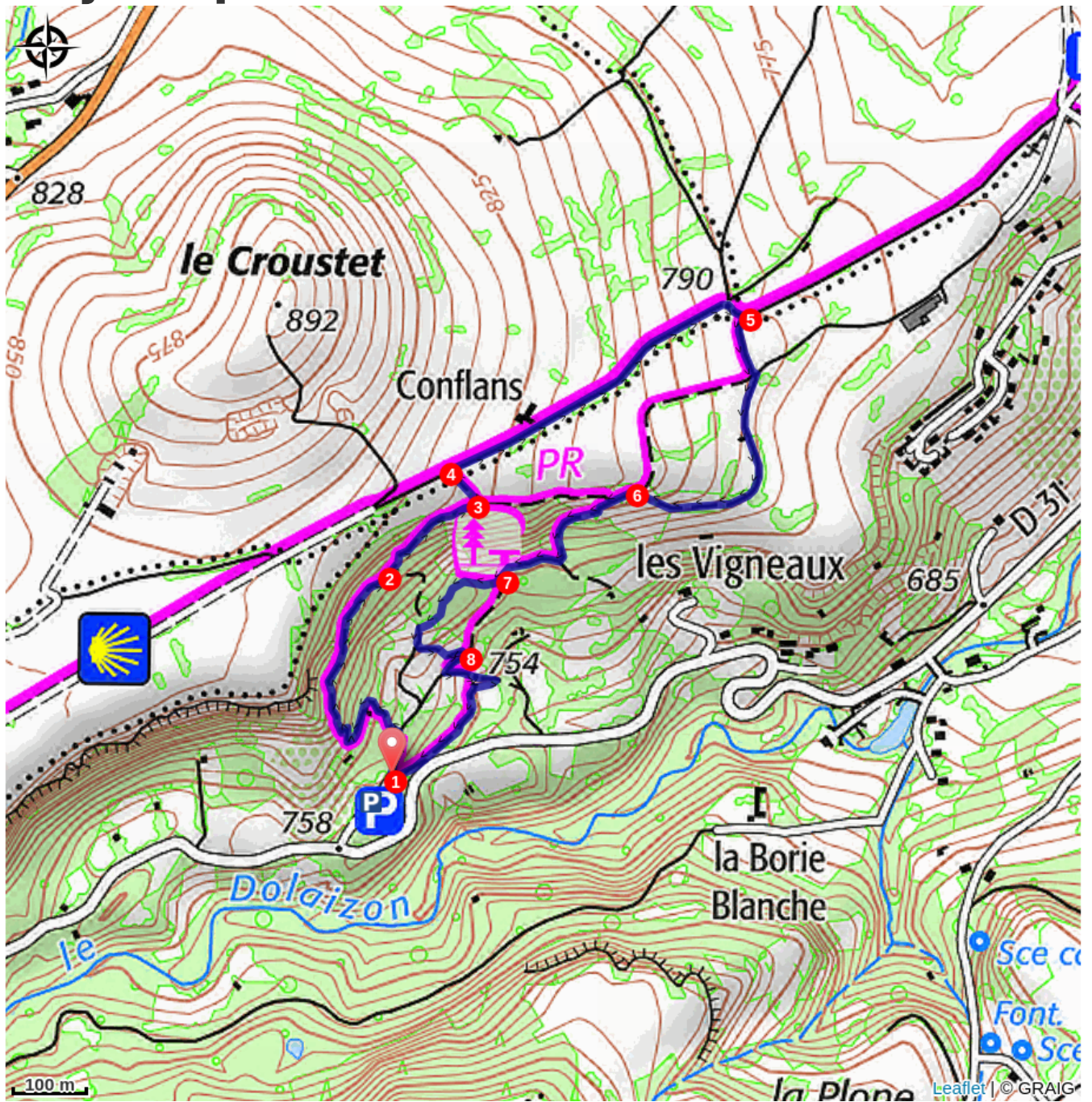
Altimetric profile



Min elevation 757 m Max elevation 830 m

1. À l'aire de pique-nique, prendre le chemin d'accès aux chibottes. Passer le portail, puis monter à gauche par le sentier herbeux. Après une première chibotte, continuer par le sentier qui grimpe jusqu'à une autre chibotte. Traverser les pierriers (> **prudence** !). Après la troisième chibotte, parvenir à embranchement.
2. Laisser le chemin herbeux qui descend à droite pour continuer à gauche. Traverser le pierrier et rejoindre le belvédère.
3. Monter par le chemin à gauche entre les murets.
4. Emprunter le large chemin à droite (GR® 65) sur 560 m. Il dessine un virage à droite.
5. Dans le virage à gauche, s'engager sur le chemin à droite. À l'embranchement, garder la direction. Le sentier passe en sous-bois. Après la chicane, il remonte.
6. À l'intersection, emprunter le sentier à gauche et descendre dans le bois. Près d'une chibotte, le sentier oblique à droite. Passer la seconde chicane.
7. À la fourche, prendre le sentier à droite, puis descendre par le chemin plus large à gauche. Tourner à gauche, puis à droite.
8. Prendre le chemin à gauche, puis virer à droite pour passer devant la chibotte. Traverser le pré. Au muret, grimper à droite et serpenter entre noisetiers et rochers avant de retrouver le parking.

On your path...



All useful information

Advices

L'accès au PR se fait aussi depuis le centre bourg de Vals (Mairie) en utilisant le "Chemin des Rois".

How to come ?

Access

Les Chibottes (commune de Vals-près-le-Puy), à 4 km au sud-ouest du Puy par la D 31

Advised parking

Parking des Chibottes ou parking du Centre Culturel de Vals