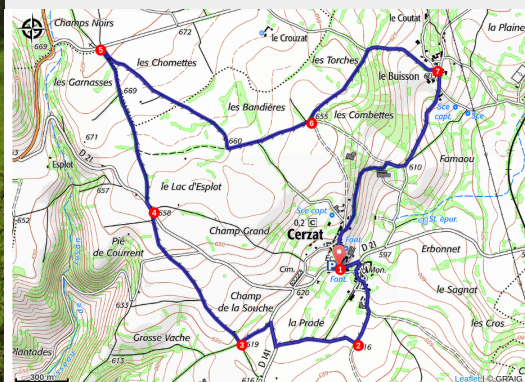


PR018 Esplot

Gorges de l'Allier - Cerzat



Pié du roi (Jérémié Mazet)



Ce circuit progresse sur de larges chemins qui courent entre les cultures, à deux pas du bassin de Paulhaguet dont il dévoile largement les paysages. Il s'inscrit dans un ancien site lacustre, asséché vers la fin du XVIIe siècle, que seuls trahissent les toponymes locaux tel Cerzat-les-Etangs.

Les falaises du Blot, un habitat préhistorique sous abri

Le gisement du Blot a été découvert en 1934-1935 par Monsieur Estival en recherchant une source dans sa propriété. Dans les années 1956 et 1957, les premiers sondages entrepris par Jean Combiere mirent en avant une industrie sur quartz correspondant au Paléolithique supérieur. Puis, les fouilles réalisées par Henri Delporte, Jacques Virmont et Jean-Pierre Daugas de 1964 à 1981 furent déterminantes avec la découverte d'une culture proto-magdalénienne

(environ 20 000 ans avant notre ère) extrêmement originale. Les travaux de

Useful information

Practice : Pédestre

Duration : 2 h

Length : 7.7 km

Trek ascent : 119 m

Difficulty : Very easy

Type : Loop

Trek

Departure : Cerzat

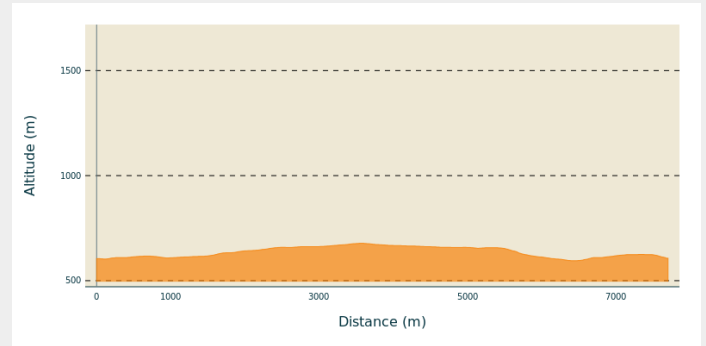
Arrival : Cerzat

Markings : — PR

Cities : 1. Cerzat

2. Saint-Privat-du-Dragon

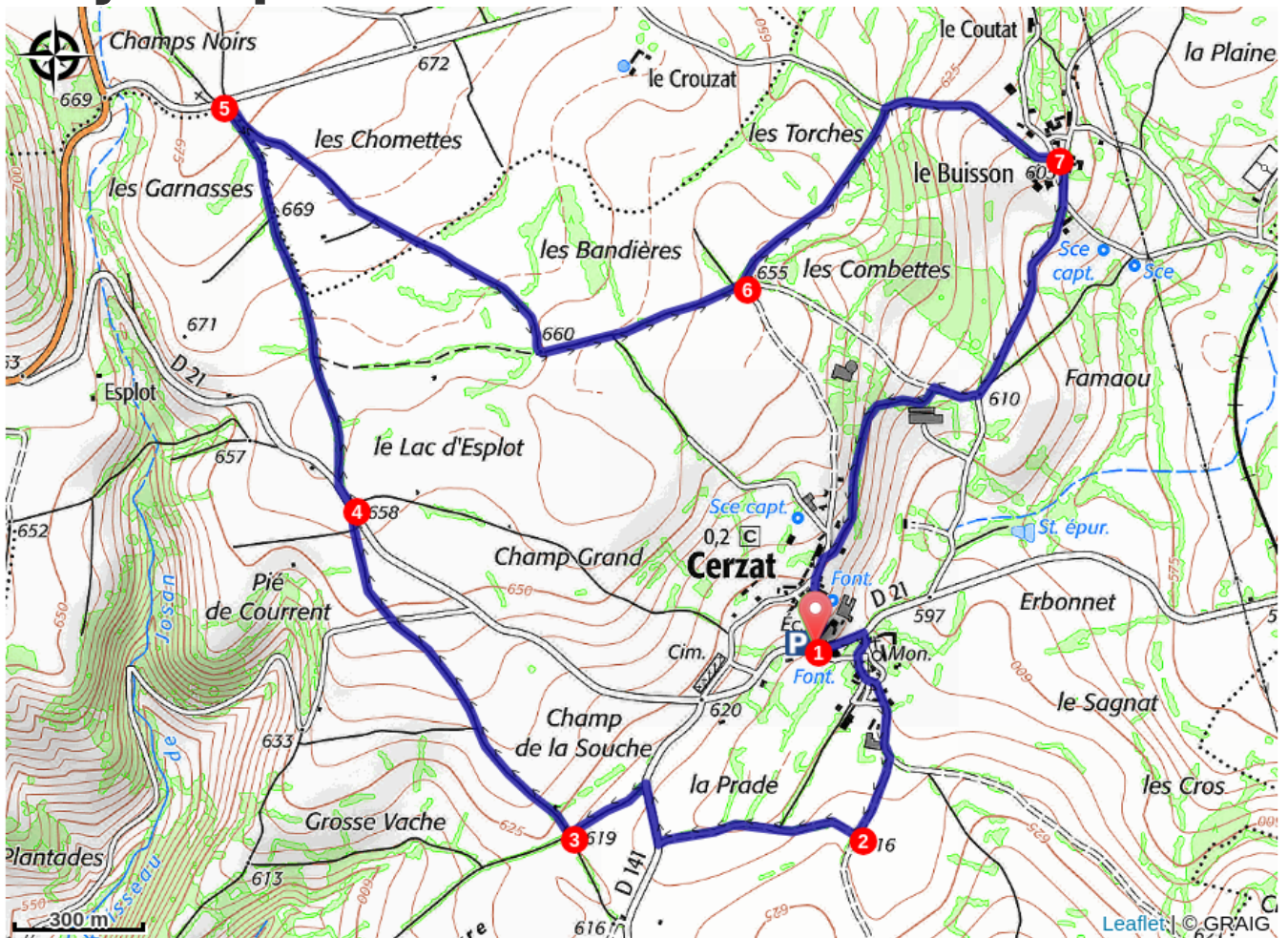
Altimetric profile



Min elevation 595 m Max elevation 678 m

1. De la fontaine de Cerzat, suivre la D 21 sur la droite. Bifurquer à droite pour rejoindre l'église. Virer à droite dans une ruelle puis à gauche tout de suite après. Longer une ferme, continuer tout droit à l'intersection qui suit.
2. Au carrefour, virer à droite. A la route, prendre à droite sur une centaine de mètres avant de virer sur un chemin à gauche.
3. À la cabane, tourner à droite (*vue sur la vallée de l'Allier, le massif de Combeneyre et la Margeride*). Couper une petite route et continuer en face jusqu'à la D 21.
4. La traverser et prendre un chemin légèrement décalé sur la gauche.
5. Rejoindre la route (*calvaire*) et virer immédiatement à droite sur une large piste.
6. Au carrefour, prendre à gauche (*vue sur le bassin de Paulhaguet, Chavaniac-Lafayette, Saint-Georges-d'Aurac et les monts du Livradois*). Continuer tout droit jusqu'à la route. Descendre à droite vers le Buisson (*four banal*).
7. Dans le hameau, virer à droite jusqu'à la sortie. Après la montée, quitter la route pour un chemin à droite. 50 m après, obliquer à gauche derrière un hangar agricole. Dans Cerzat, descendre à gauche.

On your path...



All useful information

How to come ?

Advised parking

Village de Cerzat