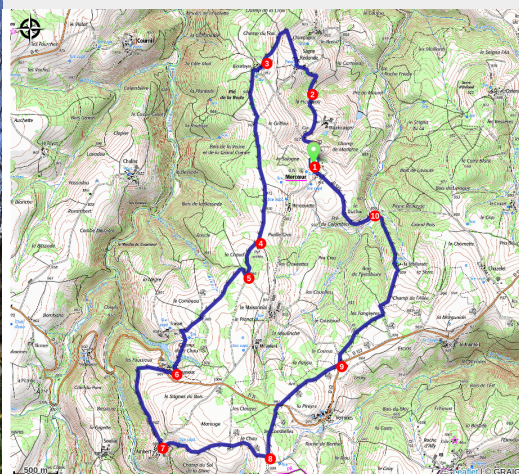


# PR022 Au Pays de Saint Odilon

Gorges de l'Allier - Mercœur



Mercœur (Jérémy Mazet)



*La balade, jalonnée de calvaires, fait découvrir la contrée d'Odilon de Mercœur, fondateur du prieuré de Lavoûte-Chilhac. Sur ce haut plateau, les villages balancent entre lauze grise et tuile rouge et la hêtraie d'altitude arbore de belles frondaisons.*

## Les sites castraux

Le bourg de Mercœur doit son nom éponyme aux seigneurs de Mercœur installé dès l'an mil. Puis, cette puissante famille féodale choisit de s'établir à Saint-Cirgues d'où elle va rayonner jusqu'à la mort, en 1321, de Béraud VII, dernier représentant de la lignée.

L'ensemble de leurs possessions passent entre les mains des Dauphin d'Auvergne qui depuis 1201 possèdent la seigneurie de Saint-Ilpize. Ils sont à l'origine de la branche des Dauphin de Saint-Ilpize qui règneront jusqu'à la fin du XVe siècle.

## Useful information

Practice : Pédestre

Duration : 4 h 15

Length : 14.9 km

Trek ascent : 300 m

Difficulty : Medium

Type : Loop

# Trek

**Departure** : Mercœur

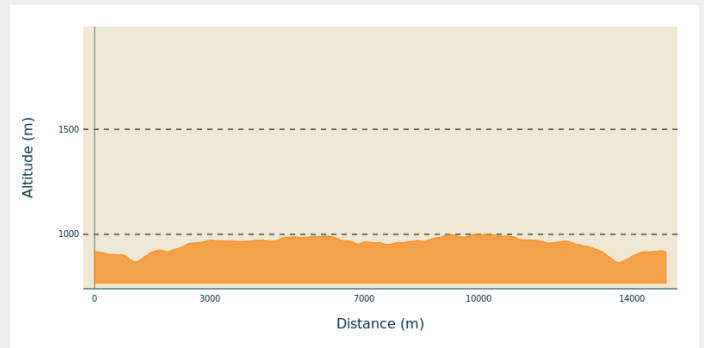
**Arrival** : Mercœur

**Markings** : — PR

**Cities** : 1. Mercœur

2. Ally

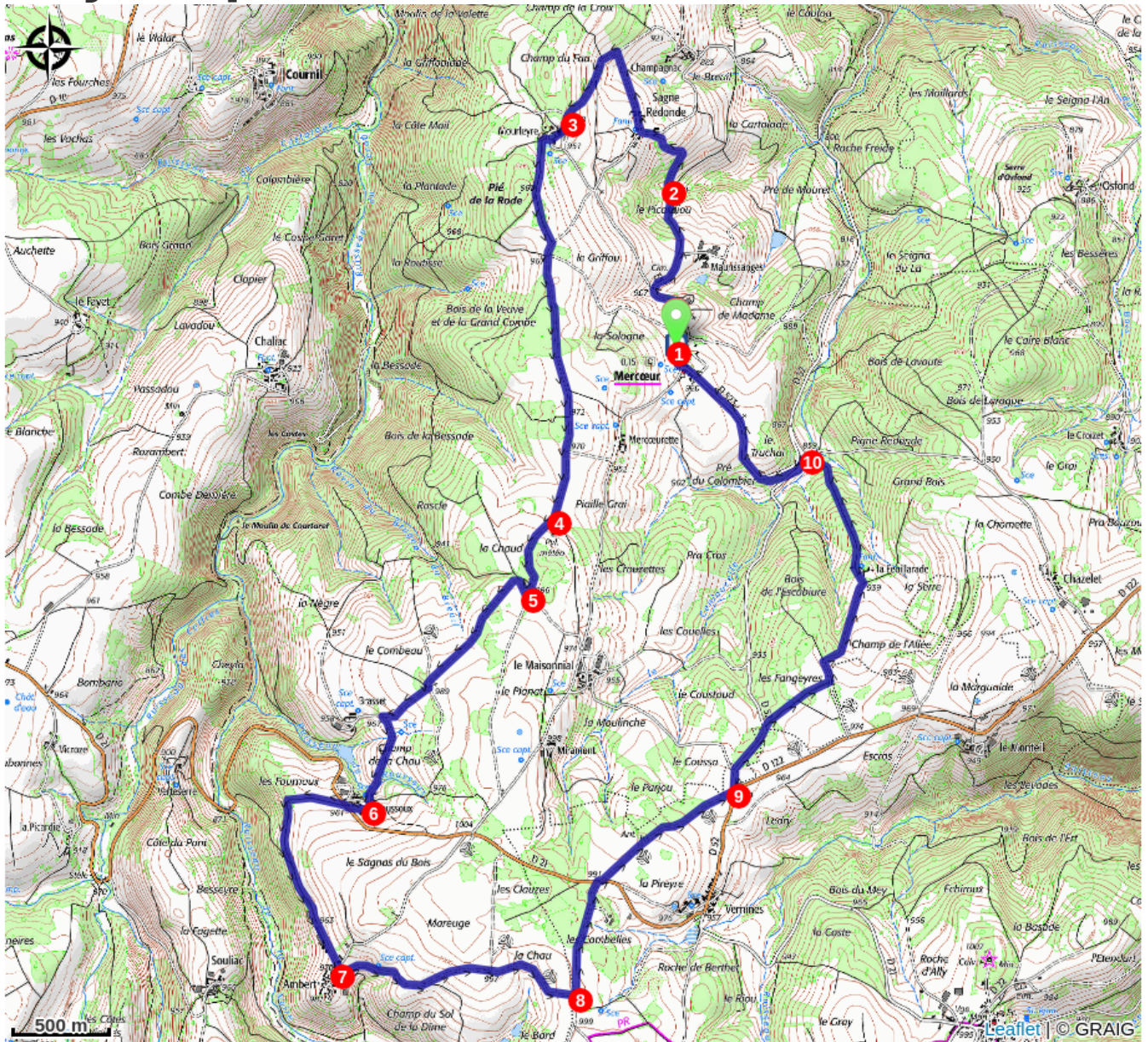
## Altimetric profile



Min elevation 865 m Max elevation 1001 m

1. De l'église, prendre la route à droite. Longer le cimetière par la droite. Au calvaire, emprunter le chemin de gauche.
2. Rester sur le chemin qui monte à Sagne-Redonde. Dans le hameau prendre à droite (*lavoir*), monter dans la ruelle la plus à gauche et prendre à droite un chemin entre deux bâtiments. A l'intersection, continuer à gauche. Délaissier un chemin à droite et, à la fourche qui suit, prendre à droite vers Mourleyre (*vue sur le Livradois, le Forez et la maison forte de Champagnac*).
3. A l'intersection, continuer tout droit et traverser le hameau. A la route, virer à droite puis immédiatement à gauche sur un chemin. Suivre la large piste sur le plateau en délaissant les chemins adjacents.
4. A la fourche, continuer à droite.
5. Au croisement, à la sortie d'une pinède, virer à droite puis immédiatement à gauche. A un carrefour (*calvaire*), continuer sur la piste en face et rejoindre une route (*vue sur les massifs du Sancy et du Cantal*). Prendre à gauche vers Roussoux.
6. Traverser le hameau puis la D21. Suivre le chemin en face jusqu'à Ambert (*four banal, calvaire*).
7. Dans le village, prendre la piste à gauche qui longe le lavoir. A la fourche, suivre le chemin de gauche; à la suivante continuer tout droit (*réservoir*).
8. La piste croise un chemin, le suivre à gauche. Couper la D21 et poursuivre en face jusqu'à la D52.
9. La suivre à gauche sur 300m et virer sur un chemin à droite. Il croise une route, la suivre à gauche jusqu'à La Feuillarade. A l'entrée du hameau, suivre la route à gauche qui devient un chemin en sous-bois. A l'orée des bois, on rejoint une route.
10. Prendre immédiatement le chemin à gauche et rejoindre la D52. Continuer sur le chemin en face. 100m après, suivre la D523 à gauche jusqu'à Mercœur.

# On your path...



# All useful information

## How to come ?

Advised parking

Place de l'église.