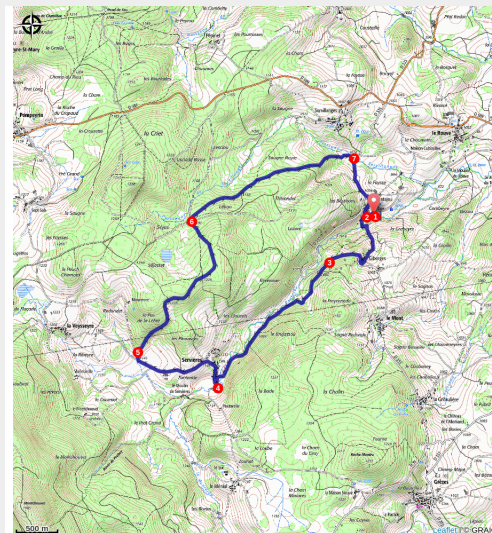


PR063 Au fil des ponts

Gorges de l'Allier - Venteuges



A Giberges, sur le site de l'ancien château (Jérémy Mazet)



Au fil des ponts et plus encore des calvaires qui jalonnent les chemins de ce pays de foi, un itinéraire de sous-bois et d'eaux vives, avec de superbes passages le long du Pontajou et des villages remarquables, où la pierre de taille donne un cachet de château à la plus humble bâtisse.

La Margeride

Encadrée par l'Allier à l'est et la Truyère à l'ouest, la Margeride est l'un des plus vastes massifs granitiques de France. D'une altitude moyenne de 1 200 m, ses sommets en Haute-Loire sont le mont Mouchet (1 497 m) et le truc de la Garde (1 486 m). Les paysages sont constitués de pacages agricoles ainsi que de landes à callunes et tors granitiques sur les crêtes sommitales.

Ces espaces renferment une grande biodiversité et des espèces peu communes : citons par exemple pour la flore le drosera à feuilles

Useful information

Practice : Pédestre

Duration : 2 h 45

Length : 10.8 km

Trek ascent : 316 m

Difficulty : Easy

Type : Loop

Trek

Departure : Pontajou (Venteuges)

Arrival : Pontajou (Venteuges)

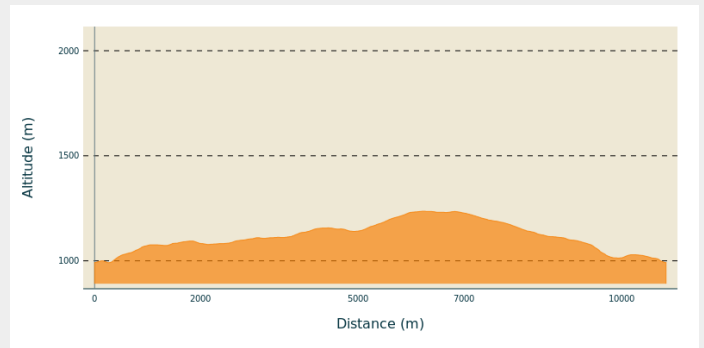
Markings : — PR

Cities : 1. Venteuges

2. Saugues

3. Grèzes

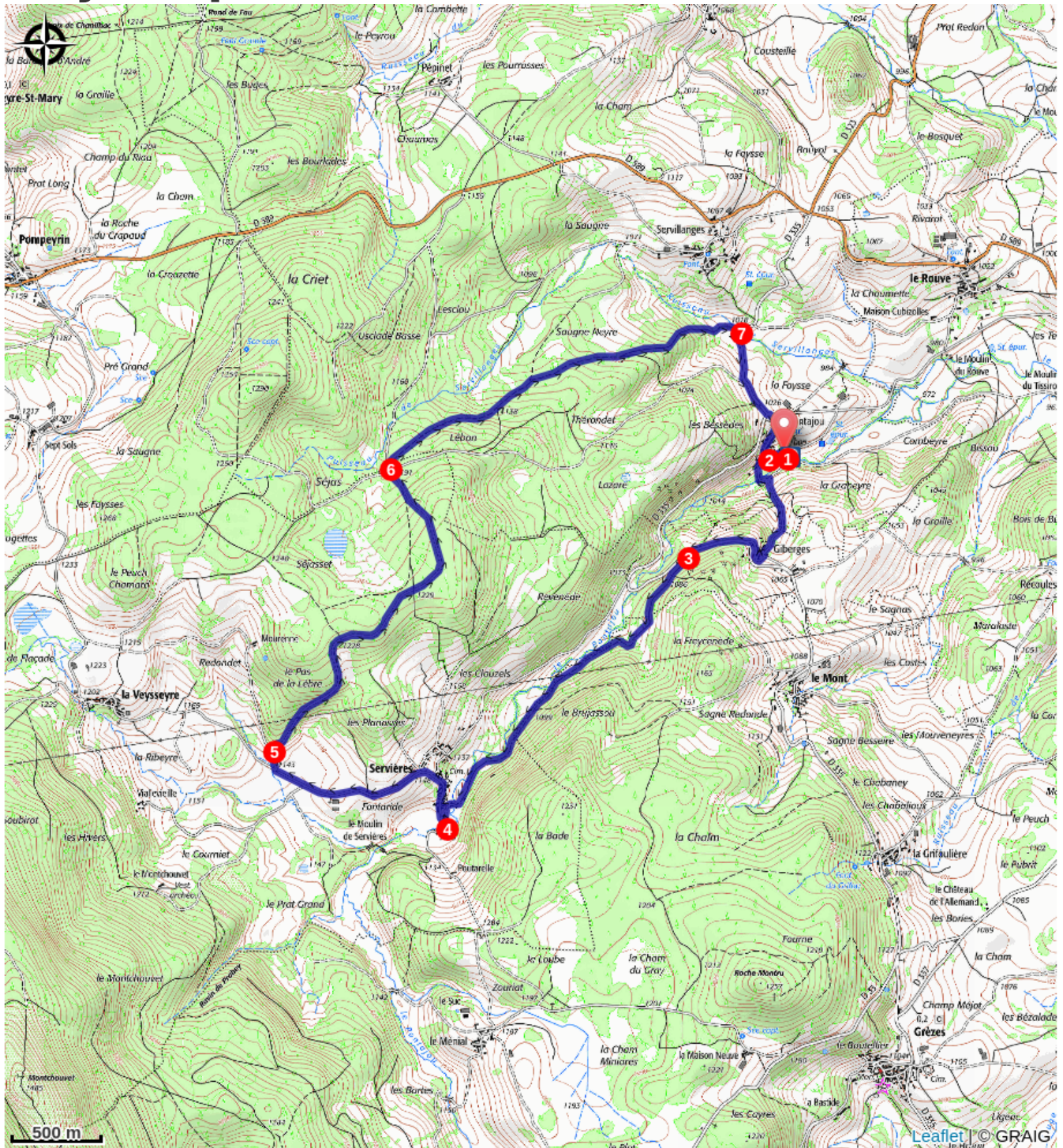
Altimetric profile



Min elevation 991 m Max elevation 1236 m

1. Depuis le parking en bordure du Pontajou, monter vers le village.
2. Suivre ensuite la gauche en descendant. Traverser le ruisseau. Dépassez l'ancien moulin, puis monter sur le chemin de droite jusqu'à Giberges (*bac de fontaine en granite taillé dans un seul bloc*). Virer sur le premier chemin à droite entre les maisons ; il monte jusqu'à une route. La prendre à droite sur 500m.
3. Quitter la route pour un chemin à gauche qui mène à Servières en longeant le Pontajou (*vue sur Servières*). Délaisser les sentiers adjacents. Traverser le Pontajou.
4. Peu après, délaissier la piste pour virer à droite au niveau du calvaire. Suivre la route pour monter dans le village. Dos à l'église, continuer tout droit jusqu'à une autre route que l'on suit à gauche vers La Veysseyre (*calvaire ; vue sur le Montchauvet*). A la fourche, prendre à droite (*hors circuit à gauche vers le site archéologique du Montchauvet*). A celle qui suit, prendre de nouveau à droite vers Mourenne.
5. Virer sur la première piste à droite. La suivre en délaissant les sentiers adjacents. Rejoindre une large piste perpendiculaire, la suivre à gauche et rester sur celle-ci en ignorant les chemins latéraux jusqu'au croisement avec une autre piste.
6. Virer à droite et poursuivre en face sur le chemin le plus à droite. A la fourche, continuer sur la droite. Longer un champ puis, peu après, prendre à gauche à la seconde fourche. On rejoint un autre chemin, continuer à droite. Près du champ, continuer à gauche et rejoindre la route.
7. La suivre à droite. Au croisement, continuer tout droit vers Pontajou.

On your path...



All useful information

How to come ?

Advised parking

Parking en bordure du Pontajou