
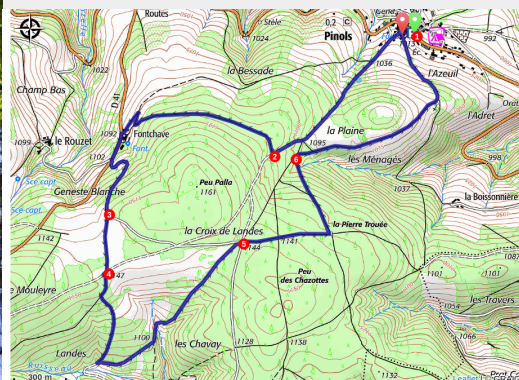


PR322 La Pierre Trouée

Gorges de l'Allier - Pinols



En forêt (Jérémy Mazet)



Pinols, pays des pins. Rien n'est plus vrai tant la forêt de résineux est ici omniprésente, ménageant dans les trouées quelques échappées sur le Sancy. Et par-dessus les toits de Pinols, on devine l'amphithéâtre sauvage des sources de la Ramade.

Une diversité de terroirs et des productions agricoles

L'interaction entre les formes du relief et les différences d'altitude (moins de 500 m en bordure d'Allier pour plus de 800 à 1000m en moyenne sur les plateaux) procure une situation d'abri à la limagne de Langeac et des expositions diverses selon l'orientation des versants. Il en résulte des ambiances climatiques variées qui s'illustrent dans la diversité des espèces végétales. La nature des sols volcaniques ou cristallins explique également la multiplicité des terroirs et leur mise en valeur.

Useful information

Practice : Pédestre

Duration : 2 h 15

Length : 7.7 km

Trek ascent : 215 m

Difficulty : Easy

Type : Loop

Trek

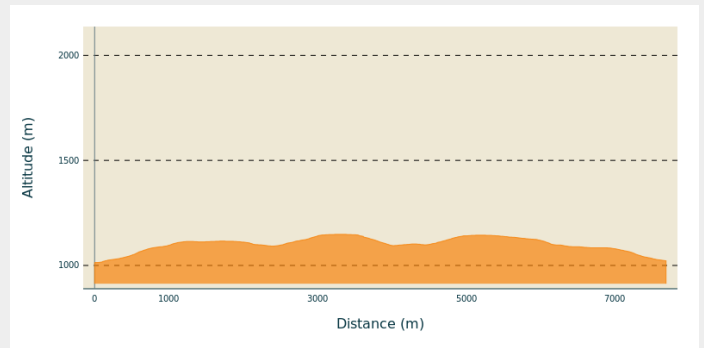
Departure : Pinols

Arrival : Pinols

Markings : — PR

Cities : 1. Pinols

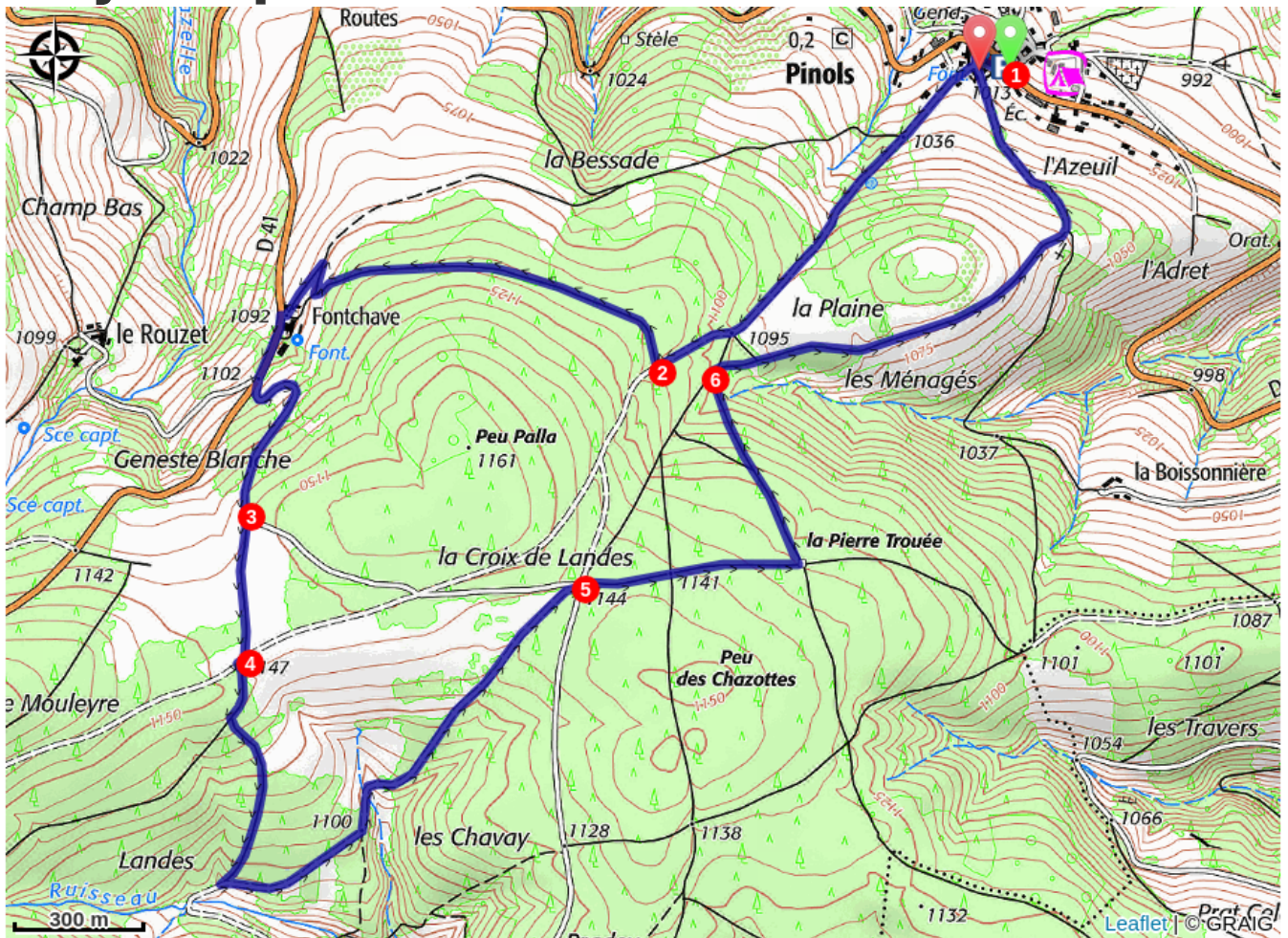
Altimetric profile



Min elevation 1013 m Max elevation 1148 m

1. De la place du village, suivre la rue qui monte au-dessus de la place puis, après La Poste, suivre la rue à gauche et continuer tout droit pour sortir du village. À la première fourche, poursuivre à gauche puis, à la seconde, près d'un champ, continuer à droite sur 200 m.
2. Dans un carrefour, suivre le chemin de droite dans les bois et continuer à gauche à la fourche suivante. Continuer dans les bois jusqu'au hameau de Fonchave. En vue de celui-ci, dans un pré, prendre directement à droite pour rejoindre un chemin que l'on suit à gauche jusqu'à la route. Aller à gauche pour traverser le village, puis suivre la route qui monte à gauche direction « La Boriette ».
3. Dans un virage à gauche, quitter la route pour un chemin à droite. La suivre, traverser un pâturage et rejoindre une piste.
4. La suivre sur quelques mètres à droite et prendre de suite à gauche sur le chemin qui s'enfonce dans la forêt. À la fourche, emprunter un chemin forestier qui descend à gauche. On rejoint près d'un pont une large piste. La suivre à gauche entre sous-bois et pâturages.
5. Au carrefour (*Pierre Trouée*), emprunter le 2e chemin à droite, délaissier une première piste à droite et après 600 m, au niveau d'une intersection, suivre le chemin de gauche.
6. Rejoindre un chemin assez large que l'on suit à droite deux fois. Continuer ensuite à découvert jusqu'à la hauteur d'une croix. Descendre alors à gauche pour regagner Pinols.

On your path...



All useful information

How to come ?

Advised parking

Place du village.