
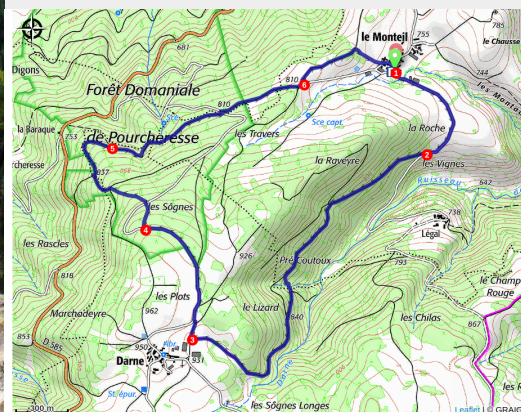


PR323 L'ermitage de Saint-Gal

Gorges de l'Allier - Saint-Julien-des-Chazes



Vue sur la chapelle des Chazes (Jérémy Mazet)



Cette balade en forêt vous entraîne vers de nombreuses découvertes : la vallée de l'Allier qu'on surplombe peu après Le Monteil, l'ermitage proche de l'amphithéâtre de la chapelle de verdure, aménagé de table-bancs pour un moment de repos.

La Chapelle des Chazes

Au bord de l'Allier et au pied de falaise basaltique, la chapelle Sainte-Marie a été construite au cours des premières années du XIIIe siècle, probablement par l'abbaye des Chazes.

La destination de cet édifice reste obscure. Était-ce un simple prieuré ? Le bâtiment qui flanquait le côté gauche de l'église aurait été la demeure de la prieure. La chapelle se compose d'une nef unique de trois travées étroites voûtée en berceau, prolongée par une abside semi-

Useful information

Practice : Pédestre

Duration : 2 h

Length : 7.0 km

Trek ascent : 270 m

Difficulty : Medium

Type : Loop

Trek

Departure : Le Monteil

Arrival : Le Monteil

Markings : — PR

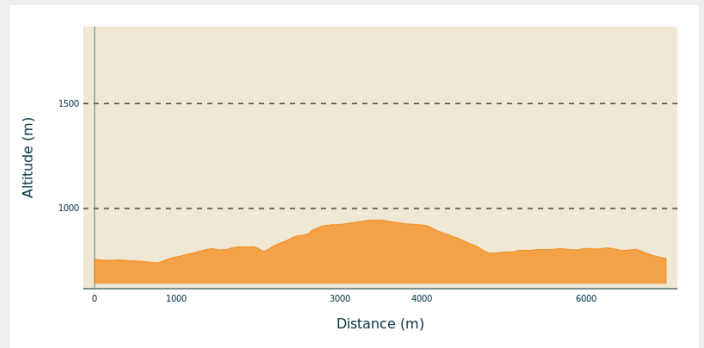
Cities : 1. Saint-Julien-des-Chazes

2. Charraix

3. Pébrac

4. Chanteuges

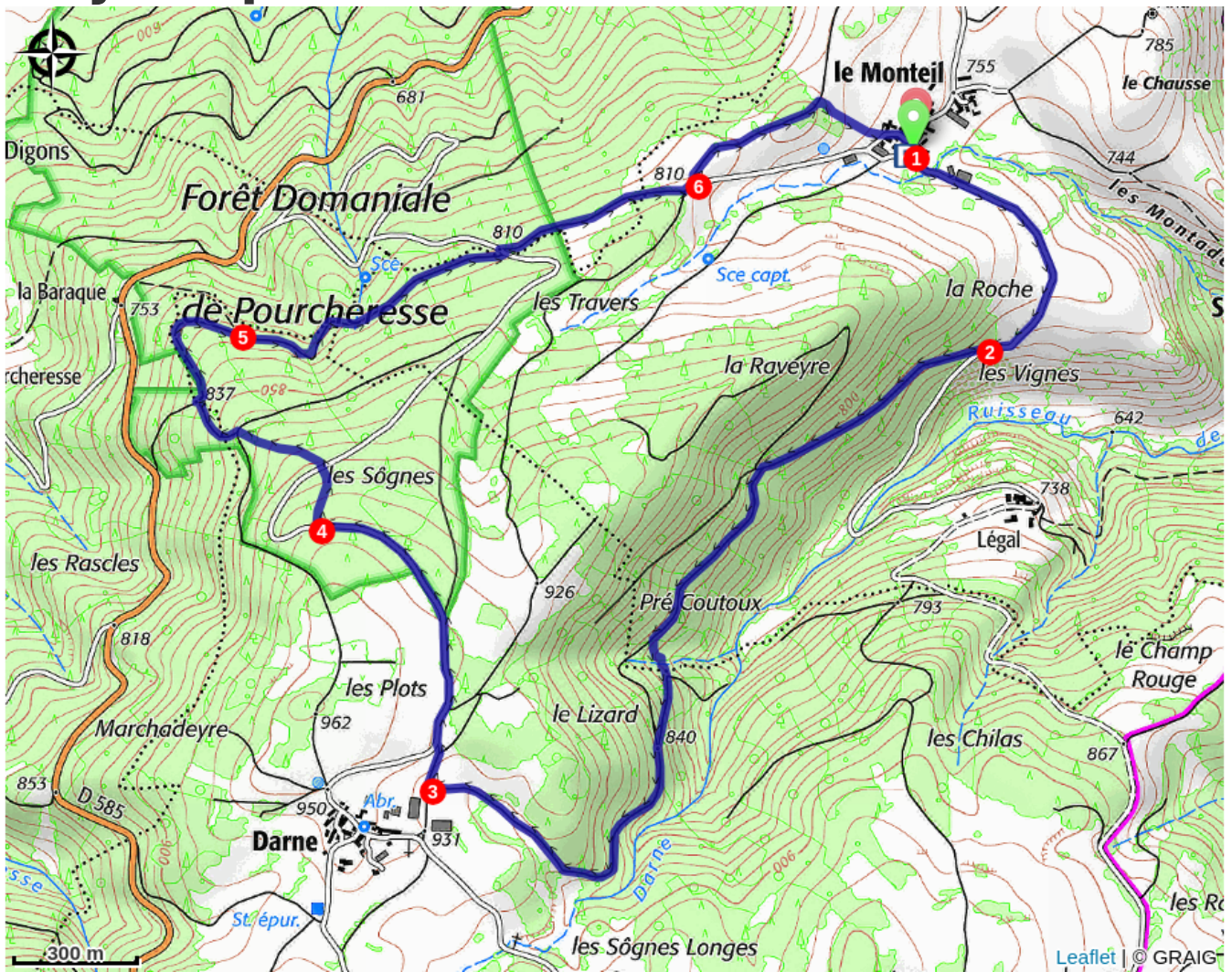
Altimetric profile



Min elevation 742 m Max elevation 944 m

1. A la sortie du Monteil, suivre la petite route à gauche. La suivre sur 600 m. Elle vire à droite (*vue sur le village de Legal*) et descend.
2. Monter sur le chemin à droite. Peu après, délaissier le chemin qui monte fortement pour suivre le large chemin à gauche et continuer tout droit sur la piste principale.
3. En vue du village sous une ferme, on rejoint une piste. La suivre à droite, rejoindre la route et continuer dessus à droite sur 500 m.
4. Lorsque la route commence à descendre, la quitter pour un sentier à droite ; recroiser la route et continuer en face. Rejoindre une clairière et continuer sur le sentier en face qui s'élargit peu après et vire à droite.
5. Suivre toujours la piste forestière, passer devant l'ermitage de Saint Gal (tables de pique-nique). A la route, aller en face sur la piste. Rejoindre de nouveau la route au-dessus du Monteil.
6. Prendre de suite le chemin à gauche entre les pâturages surplombant le village du Monteil. prendre ensuite à droite pour le rejoindre.

On your path...



All useful information

How to come ?

Access

De Langeac, suivre la direction de Saugues. Après Bourleyre, prendre à gauche vers Le Monteil.

Advised parking

Dans le bourg.