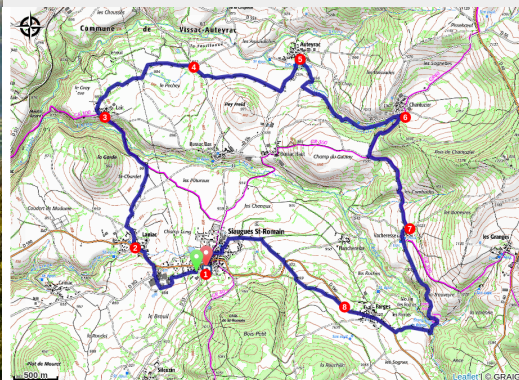


PR369 Le marais de Lair

Velay - Siaugues-Sainte-Marie



LE PLATEAU DU DEVÈS (Jérémié Mazet)



À la limite du plateau du Devès et du pays de Langeac, cette balade parcourt la plaine de Siaugues- Sainte- Marie, entre buttes volcaniques et ruisseaux tranquilles.

Le Marais de Lair

À 885 m d'altitude, le Pechey de Lair est un site remarquable tant du point de vue paysager qu'écologique. Il fait partie des zones humides de la chaîne du Devès. Sa flore présente une forte diversité avec notamment de nombreux carex et joncs dont la protection est un enjeu régional. Les zones humides jouent un rôle majeur dans la préservation de la ressource en eau, été comme hiver, mais sont aussi le refuge d'une biodiversité menacée par les activités humaines. Les populations d'amphibiens, les reptiles, les libellules inféodées à ces habitats sont en régression en Auvergne.

Useful information

Practice : Pédestre

Duration : 4 h

Length : 15.1 km

Trek ascent : 335 m

Difficulty : Medium

Type : Loop

Themes : Fauna, Flora, Point de vue

Trek

Departure : Siaugues-Saint-Romain

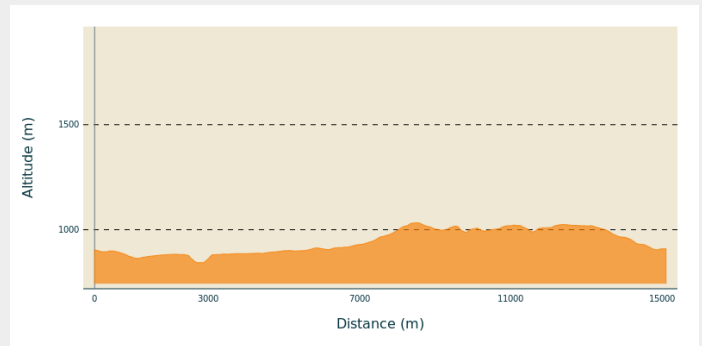
Arrival : Siaugues-Saint-Romain

Markings : — PR

Cities : 1. Siaugues-Sainte-Marie

2. Vissac-Auteyrac

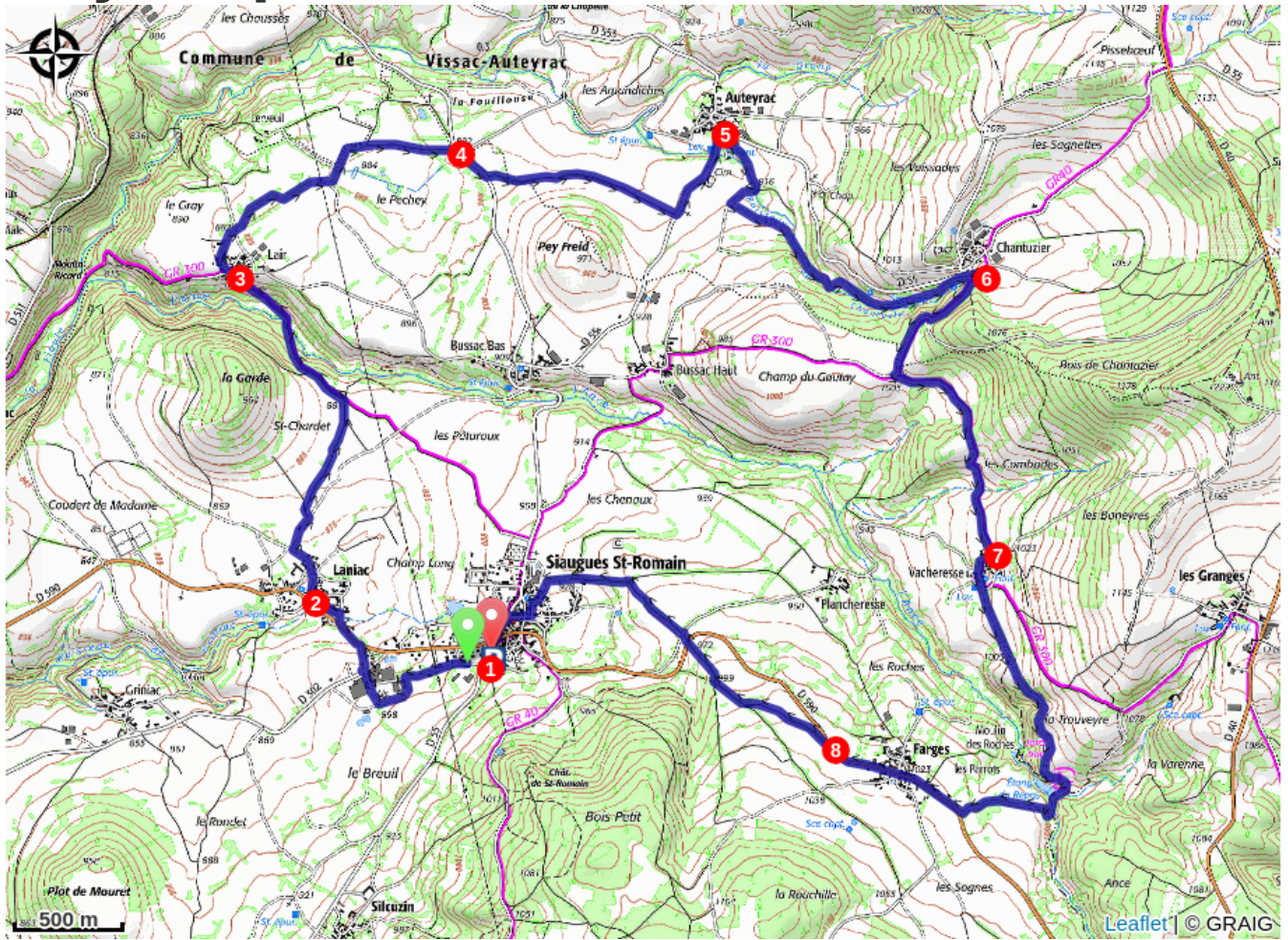
Altimetric profile



Min elevation 843 m Max elevation 1033 m

1. Du parking, passer devant la caserne des pompiers et prendre à droite à la lame de départ. Passer sous une ligne à haute tension. Peu après, s'engager à gauche dans un chemin longeant un terrain de sport puis tourner à droite pour passer entre deux entrepôts. À la route, continuer tout droit, puis emprunter à gauche la D 590.
2. Délaissier la route pour la rue parallèle à droite. Aller toujours tout droit en dépassant les maisons. Aux dernières maisons, tourner à droite sur un chemin. Après 50 m, obliquer sur le premier chemin à gauche [> vue sur Siaugues-Sainte-Marie]. Au croisement, prendre à gauche. À la fourche, descendre à droite sur le chemin (> descente caillouteuse et raide). Plus bas, traverser le ruisseau de l'Ance. Le chemin remonte jusqu'à des maisons.
3. Au village de Lair, prendre en face. Dans la continuité, trouver une piste ; poursuivre toujours tout droit. À une fourche, virer à gauche [> plaque d'information sur le marais de Lair, point de vue]. Continuer en direction des relais sur la montagne en face. Prendre à droite sur la D 117 (> prudence !) sur environ 200 m.
4. S'engager à gauche dans un chemin et longer le Pey Freid. À la route, aller à gauche en direction du village d'Auteyrac.
5. À l'église, prendre à droite et sortir du village [> vue sur la petite chapelle d'Auteyrac]. Au T, tourner à droite et au croisement suivant, tourner à gauche en longeant le ruisseau de Chantuzier [> vue sur les éoliennes d'Ally]. Le chemin monte légèrement et passe en sous-bois.
6. Au croisement, en vue de Chantuzier, obliquer à droite. À la fourche suivante, descendre à droite et atteindre une croisée de chemins. Prendre à gauche pour rejoindre Vacheresse.
7. Avant le village, aller à droite, puis descendre entre des maisons. Après une fontaine, poursuivre en face sur une piste qui mène à l'étang du Repos. Remonter jusqu'à une route (> pente raide) que l'on emprunte à droite pour traverser Farges.
8. Délaissier la route pour un chemin à gauche. À une croisée des chemins, tourner à droite. Traverser la route puis au croisement suivant, prendre le chemin en terre qui fait face [> vue sur le château]. Au T, descendre à gauche et rejoindre les premières habitations. Suivre la rue des Lavandières pour déboucher sur une place. Aller à droite en direction de l'église. Obliquer alors à gauche et continuer jusqu'à retrouver le point de départ.

On your path...



All useful information

How to come ?

Advised parking

Place au centre du village.