


# PR393 Le Château de Flaghac

Gorges de l'Allier - Saint-Georges-d'Aurac



Vue sur le château de Flaghac (Jérémié Mazet)



*Ce circuit, au départ de Saint-Georges d'Aurac, égrène la campagne et le patrimoine bâti : maison forte d'Azinières, château de Flaghac sont les éléments paysagers de cette balade.*

## Saint Georges d'Aurac

Située en bordure de la N102, l'église dédiée à Saint Georges date du XIXe siècle.

Son allure imposante se distingue par l'emploi de matériaux de construction tels que la brèche volcanique ou la pierre de Volvic. Parmi le mobilier de l'église, un groupe sculpté en bois polychrome représentant Saint Georges terrassant le dragon (XVII-XVIIIe) attire tous les regards.

La particularité de l'édifice réside dans le fait que le chœur n'est pas orienté mais placé vers l'ouest, ceci afin de magnifier la façade principale accessible depuis la route.

## Useful information

Practice : Pédestre

Duration : 3 h

Length : 9.8 km

Trek ascent : 96 m

Difficulty : Very easy

Type : Loop

# Trek

**Departure** : Saint-Georges-d'Aurac

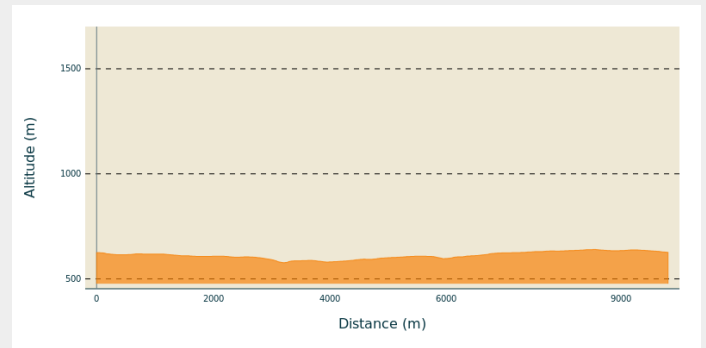
**Arrival** : Saint-Georges-d'Aurac

**Markings** : — PR

**Cities** : 1. Saint-Georges-d'Aurac

2. Mazerat-Aurouze

## Altimetric profile

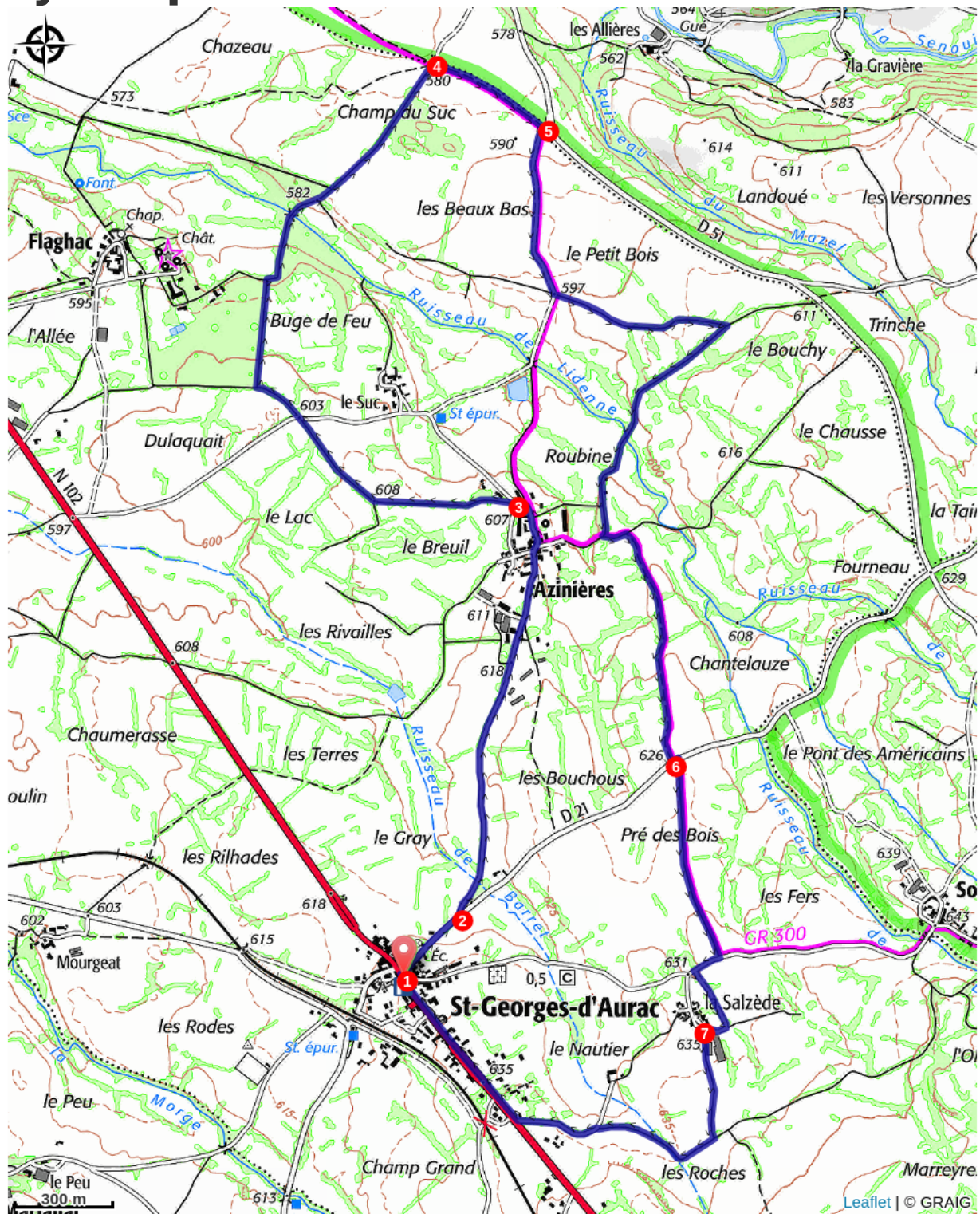


Min elevation 577 m Max elevation 640 m

1. De la place de l'église, traverser la N102, et continuer dans la rue en face. Rejoindre la D21 et suivre à gauche la direction de Domeyrat.
2. A la sortie du village, suivre la direction Azinières/Flaghac et continuer sur la petite route. Dans Azinières, suivre la 1ère rue à gauche puis bifurquer à droite pour passer derrière la maison fortifiée.
3. On retrouve la route à la sortie du village. Prendre de suite un chemin à gauche entre les arbres. Traverser ensuite la route. Le chemin longe le mur du château de Flaghac puis descend. Passer devant une plantation d'arbres, traverser le pont et remonter.
4. Au croisement entre les champs, bifurquer à droite. On rejoint une large piste près de la route. Se diriger à gauche pour gagner cette dernière et l'emprunter à droite sur 1 km.
5. Après l'intersection de la Brequeuille, emprunter un chemin bocager sur la droite. Au croisement suivant, continuer à gauche, franchir le gué et dépasser une maison isolée. On délaisse un 1er chemin à droite pour en rejoindre un second. Ignorer Azinières à droite, pour se diriger à gauche. Quelques mètres après, virer à droite dans un petit chemin bocager.
6. Traverser la D21 et continuer en face. En vue de la Salzède, on retrouve la route. Dirigez vous à droite puis à gauche sur la piste derrière le village, passer devant une exploitation agricole.
7. Aller ensuite à gauche. Au croisement suivant, aller à droite pour rejoindre la N102 à l'entrée de Saint Georges (**attention trafic routier important**). La longer à droite pour rejoindre l'église.



# On your path...



# All useful information

## **Advices**

Attention :

- circuit déconseillé par fortes eaux, gué infranchissable (entre les points 5 et 6),
- traversée de la N102, trafic routier important (entre les points 6 et 1)

## **How to come ?**

Advised parking

Place de l'église.