
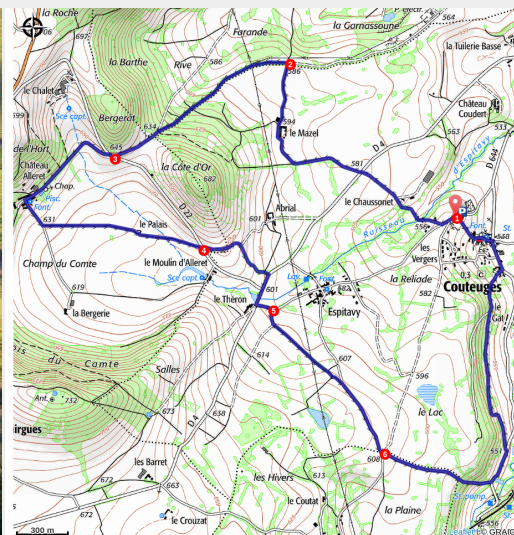


PR394 Le champ du Comte

Gorges de l'Allier - Couteuges



Aux environs de Couteuges (Jérémy Mazet)



Clocher-auvent de l'église de Couteuges, tronçon sur une voie romaine, ferme du Mazel, moulin d'Alleret, chapelle, fontaine, four banal, métier à ferrer, tels sont les éléments paysagers, dignes d'un inventaire à la Prévert, que l'on rencontre au cours de cette balade en terrain ouvert.

Couteuges

L'édifice est placé sous le vocable de saint Loup ou saint Leu. Archevêque de Sens, il meurt en 613.

L'église se compose d'une nef de deux travées, d'une travée droite de chœur et d'une abside en hémicycle voûtée en cul de four. L'intérieur abrite une statue de saint Loup en bois polychrome placée dans une niche.

Des inscriptions au sol signalent l'emplacement de deux sépultures datant des XVIII^e et XVII^e siècles

Useful information

Practice : Pédestre

Duration : 3 h 30

Length : 9.5 km

Trek ascent : 179 m

Difficulty : Easy

Type : Loop

Trek

Departure : Couteuges

Arrival : Couteuges

Markings : — PR

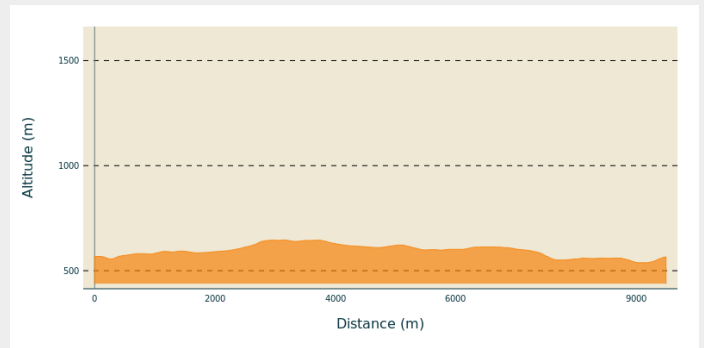
Cities : 1. Couteuges

2. Salzuit

3. Saint-Privat-du-Dragon

4. Cerzat

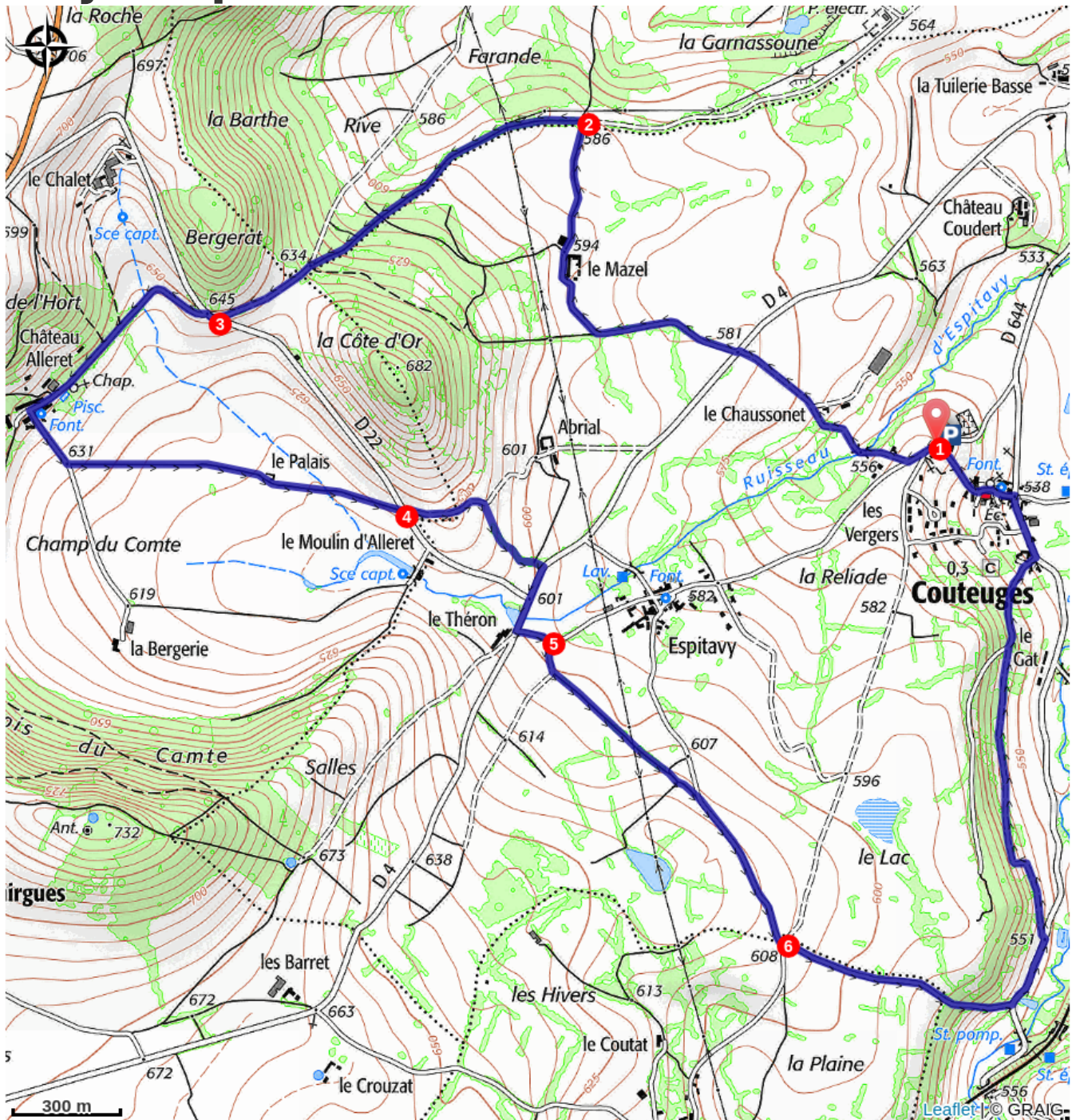
Altimetric profile



Min elevation 538 m Max elevation 646 m

1. Le circuit commence en haut de Couteuges, proche du cimetière. Suivre la route vers Espitavy et emprunter la première piste à droite direction Chaussonet. Dépasser les maisons. A la route, aller tout droit vers le Mazel. Longer la grande bâtisse à gauche. Traverser ensuite l'exploitation et emprunter le chemin face à vous entre les champs jusqu'à rejoindre une voie plus large.
2. Le suivre à gauche. Rejoindre un autre chemin plus important, continuer toujours à gauche jusqu'à la D22.
3. Dirigez vous à droite et suivre la direction du château d'Alleret. Dans le hameau, dépasser le château et virer sur la route à gauche. Peu après, bifurquer à gauche sur le chemin entre les champs (*ancien volcan de type maar*). Dépasser la ruine isolée et rejoindre la D22 une nouvelle fois.
4. Continuer en face puis descendre deux fois à droite pour retrouver la route. La suivre à droite puis, au Théron, bifurquez à gauche vers Espitavy. Peu après, quitter la route pour un chemin agricole à droite.
5. A la fourche, continuer à gauche entre les champs. Rejoindre la route et l'emprunter à droite.
6. Après 500 m, à la fourche des deux pistes, coté gauche de la route, emprunter celle de droite et rejoindre la D644. La suivre à gauche sur 200 m puis monter sur la piste à gauche. Rejoindre une petite route que l'on suit à droite pour gagner Couteuges. Dans le hameau, se diriger à gauche dans la rue principale puis monter vers l'église pour rejoindre l'arrivée.

On your path...



All useful information

How to come ?

Advised parking

Vers le cimetière