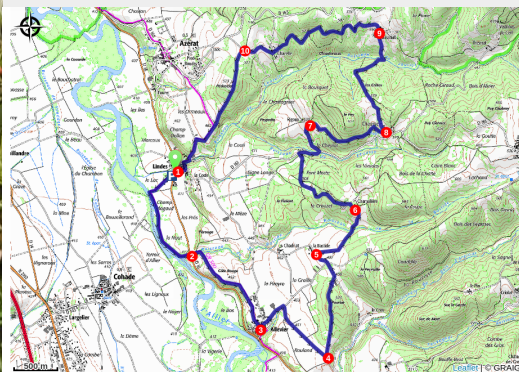


# PR023 Les Bitoux

Gorges de l'Allier - Azérat



Coquelicot le long de l'Allier (J. Mazet)



***Agréable circuit qui flirte avec l'Allier puis s'élève à travers bois et pâturages vers des points de vue sans cesse renouvelés sur le bassin minier, la Limagne de Brioude et les hauteurs volcaniques du Cézallier.***

L'Allier, rivière aux eaux tumultueuses dans sa partie amont, voit un élargissement important de sa zone d'expansion en entrant dans la Limagne brivadoise. Ce qui permet à la rivière de libérer son énergie en développant de larges méandres. La dynamique fluviale et plus particulièrement les processus d'érosion et de dépôt de sédiments ont pour effet de créer, détruire, recréer dans une échelle de temps relativement courte (10 à 100 ans) une grande diversité de milieux abritant une flore et une faune variées.

Le linéaire de la rivière et de ses abords a été classé au titre de la directive européenne NATURA 2000 afin de préserver cette richesse.

## Useful information

Practice : Pédestre

Duration : 4 h

Length : 14.8 km

Trek ascent : 394 m

Difficulty : Medium

Type : Loop

Themes : Fauna, Point de vue

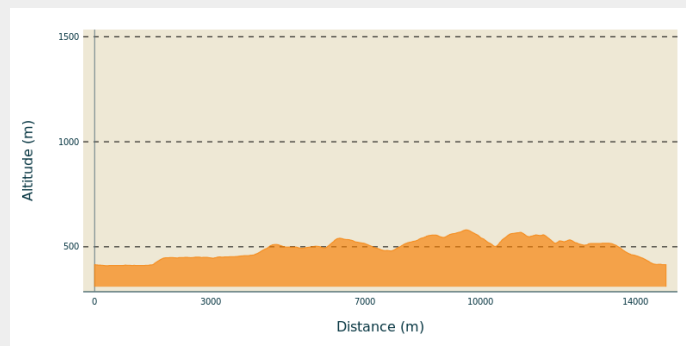
# Trek

**Departure** : Lindes (Azérat)

**Markings** : — PR

**Cities** : 1. Azérat

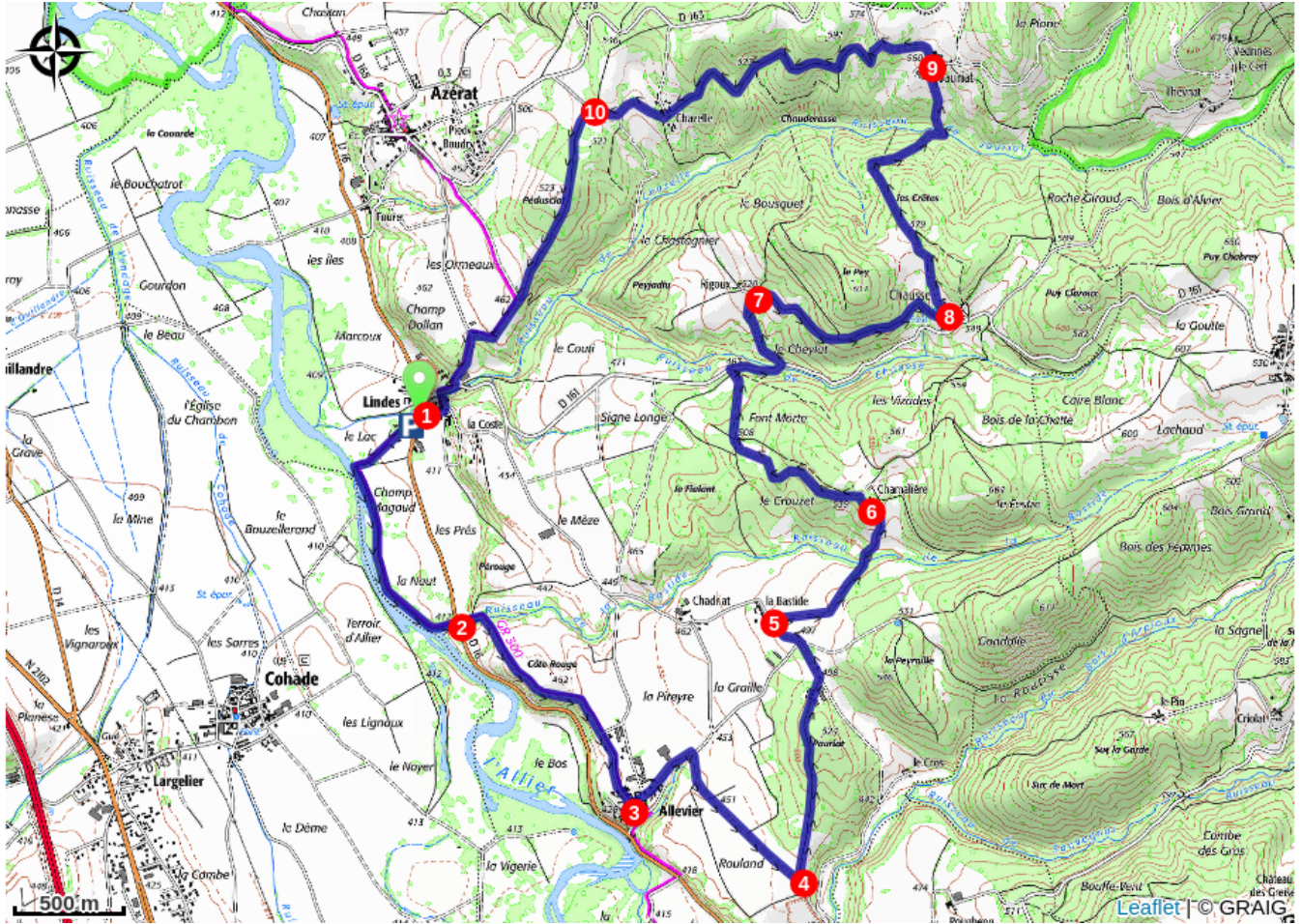
## Altimetric profile



Min elevation 410 m Max elevation 581 m

1. Sur le parking en bordure de D16 (four banal), suivre la direction Lamothe, traverser le pont et prendre la première piste goudronnée à droite. Dépasser les maisons et continuer sur la piste sableuse, longer l'Allier et retrouver la route.
2. Emprunter la piste en face et virer à droite à la première fourche. En arrivant sur Allevier, continuer à droite.
3. Dans le village, à la fontaine, avancer à gauche. A la sortie, délaissier la route à droite, dépasser la ferme et emprunter le chemin de droite. A la fourche suivante, aller à gauche.
4. Délaissier la piste pour un chemin qui monte dans les bois à gauche. On rejoint une exploitation agricole, la traverser. Rejoindre la route que l'on suit à gauche. Au carrefour, continuer tout droit en direction de la Bastide.
5. A l'entrée du hameau, quitter la route pour le large chemin de droite. Avancer entre les champs puis en sous bois. Traverser le ru et remonter vers Chamalière.
6. Passer entre les maisons et emprunter la piste à gauche pour rejoindre la route en délaissiant les sentiers adjacents. Emprunter la D161 à droite puis suivre à gauche la direction Rigoux
7. Dans le village, continuer en face sur le chemin herbeux puis à droite, dépasser le bac et avancer entre champs et sous-bois. Délaissier un chemin à gauche qui monte fortement et gagner le Chausse.
8. Prendre de suite la piste à gauche qui monte entre les cultures et descend dans les bois. Traverser le gué et monter sur Jauriat.
9. Dans le hameau, dirigez-vous à droite puis devant la croix, emprunter la route à gauche sur 250 m. Bifurquez alors sur un chemin sableux à gauche. Délaissier les chemins adjacents pour rejoindre Chazelles. On emprunte alors la route en face sur 400 m.
10. Après une maison isolée, quitter la route pour un chemin à gauche. Traverser les bois et descendre entre les champs. On rejoint une piste sableuse que l'on suit à gauche. A D161, dirigez vous à gauche pour rejoindre Lindes .

# On your path...





# All useful information

## **Advices**

Sentier non praticable en cas de crue de l'Allier.

## **How to come ?**

### Access

Depuis Brioude prendre la D 16 en direction d'Azérat.

### Advised parking

Parking en bordure de la D16 (four banal)