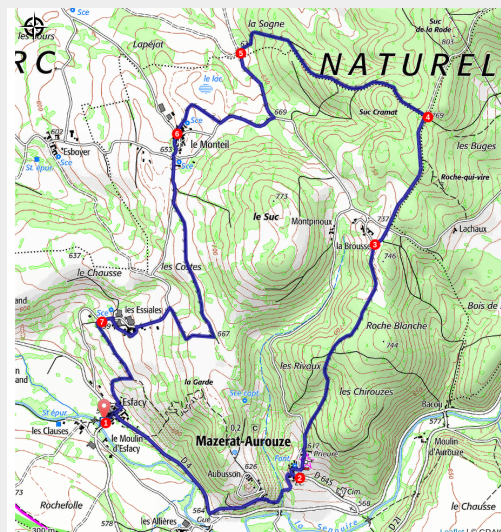


PR398 Le Suc de Montpinoux

Gorges de l'Allier - Mazerat-Aurouze



Brume matinale près de la Senouire (Jérémy Mazet)



Depuis la vallée de la Senouire, la balade s'élève à travers la forêt, ponctuée de larges points de vue sur la Margeride, le Cézalier et le Sancy. A Mazerat-Aurouze, on remarquera la belle église romane qui renferme des peintures des XIIème et XIV siècles.

Mazerat-Aurouze (peintures à la détrempe du XIVE siècle)

Fondé au XIe siècle, ce prieuré dépendait de l'abbaye de la Chaise-Dieu. L'église bâtie au XIIe siècle fit l'objet d'une mise en peinture au XIVE siècle.

Les peintures de l'abside centrale rendent hommage à Jean de Montaigu, seigneur de Mazerat-Aurouze dans les années 1330. Le blason de la famille (de gueule au lion herminé d'argent) domine la scène, lui-même surmonté par la main protectrice divine.

Useful information

Practice : Pédestre

Duration : 2 h 30

Length : 10.2 km

Trek ascent : 318 m

Difficulty : Medium

Type : Loop

Trek

Departure : Esfacy

Arrival : Esfacy

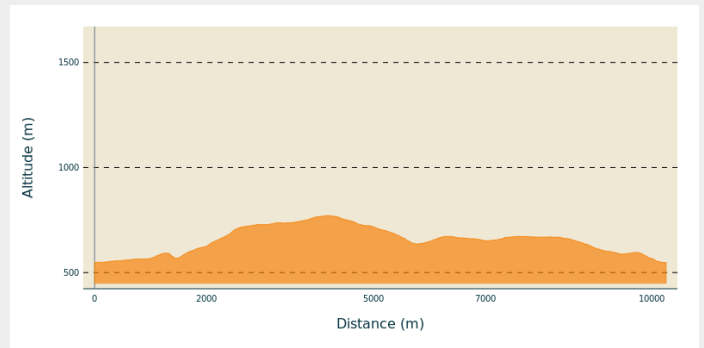
Markings : — PR

Cities : 1. Mazerat-Arouze

2. Sainte-Marguerite

3. Chassagnes

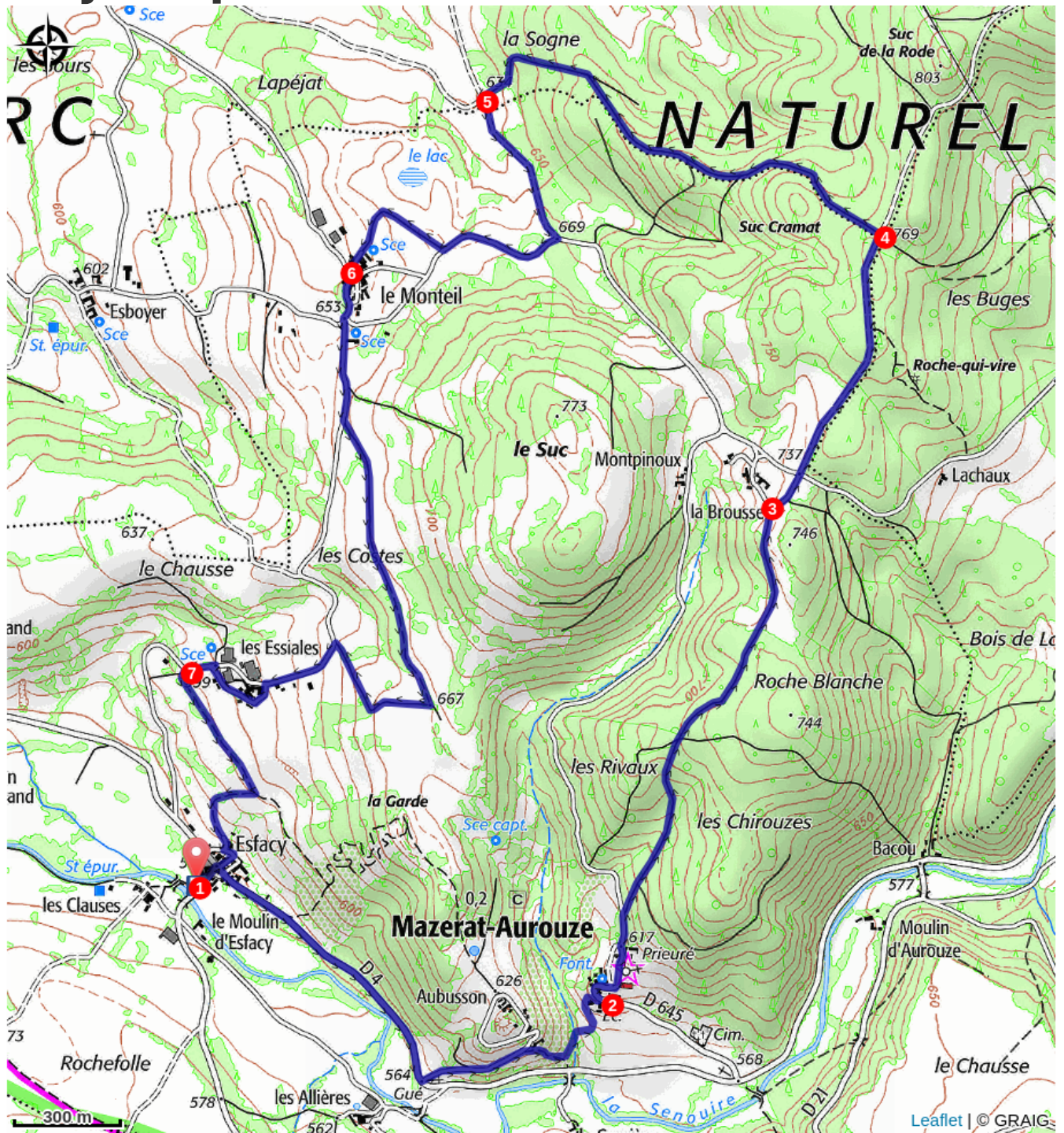
Altimetric profile



Min elevation 547 m Max elevation 771 m

1. Depuis le parking, près du pont d'Esfacy, se diriger vers l'intersection avec la D4 et suivre à droite direction Mazérat-Arouze. Quitter ensuite la départementale pour monter à gauche vers Aubusson (*vue sur la vallée de la Senouire*). Avant le hameau, descendre à droite sur le chemin et rejoindre Mazérat-Arouze.
2. Monter dans le village à gauche, dépasser l'église et continuer sur la petite route forestière. Emprunter à droite la première piste qui monte dans les bois. Suivre la gauche aux croisements suivants puis rester sur le chemin principal.
3. Au dessus du hameau, emprunter à droite la route. Au croisement, peu après, suivre tout droit la piste empierrée dans les bois.
4. Après 750 m, descendre le chemin à gauche. A la fourche suivante, virer à droite.
5. A l'orée des bois, au carrefour, monter à gauche en direction des lignes électriques. Suivre ensuite la route à droite vers le village. Peu avant celui-ci, bifurquer à droite sur le chemin pour gagner le Monteil (*vue sur Paulhaguet et la plaine du Chaliergue*).
6. Traverser le hameau tout droit, puis emprunter un chemin à gauche au dessus de la route. Devant le champ, continuer tout droit en contrebas de celui-ci. Rejoindre une piste plus large et la suivre à droite jusqu'à la route. Se diriger à gauche pour traverser les Essiales.
7. Après le village, descendre à gauche pour emprunter le chemin bordé d'arbres. En vue d'Esfacy, à terrain découvert, descendre à droite vers le village (*vue sur la vallée de la Senouire*).

On your path...



All useful information

How to come ?

Advised parking

Parking près du pont