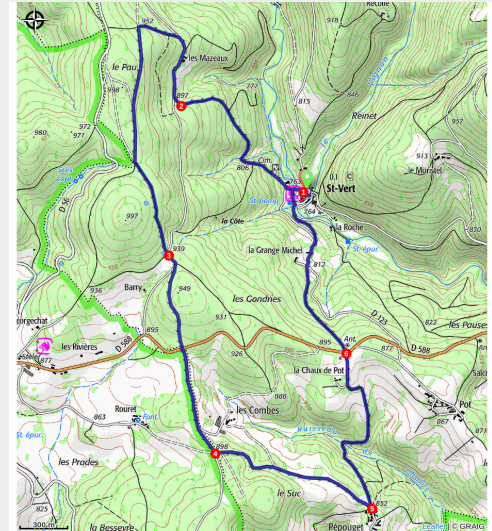


# PR163 Le Barry

Saint-Vert



Le Doulon à Saint-Vert (J. Mazet)



***Les belles pierres de Saint-vert témoignent de la présence en ce lieu d'un ancien prieuré casadéen abrité derrière une petite enceinte fortifiée. La Côte, Les Combes, Pépouget, Pot et La Roche racontent l'histoire d'un pays où autrefois, la lande et la forêt étaient tenues en respect par un peuple laborieux de paysans éleveurs. L'ensemble donne à ce circuit autant de charme que d'intérêt.***

## Useful information

Practice : Pédestre

Duration : 2 h 15

Length : 8.7 km

Trek ascent : 308 m

Difficulty : Medium

Type : Loop

Themes : Flora, Lac et glacier

## Saint-Vert

L'église Saint-Jean Baptiste, construite au sommet d'une butte, est enserrée à l'intérieur de l'enceinte, jouxtant l'ancien prieuré et une maison-forte. Il subsiste quelques éléments dans la nef datant de la période romane. En effet, le mur gouttereau sud possède encore des modillons sculptés à têtes d'hommes et de

# Trek

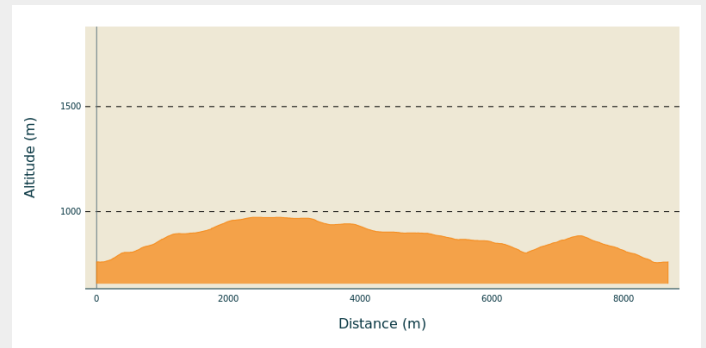
**Departure** : Saint Vert

**Markings** : — PR

**Cities** : 1. Saint-Vert

2. Champagnac-le-Vieux

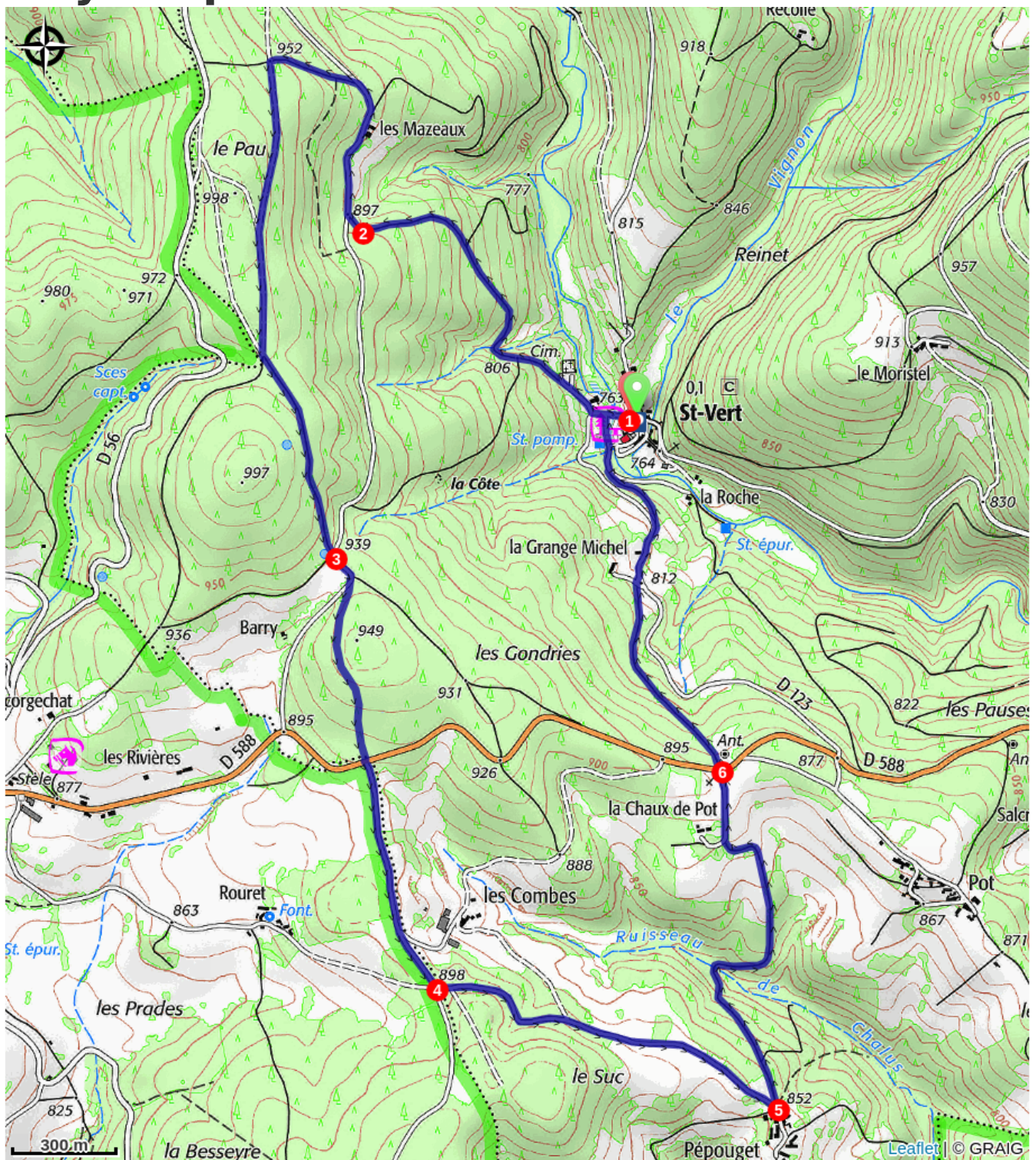
## Altimetric profile



Min elevation 757 m Max elevation 973 m

1. De l'église de Saint Vert, prendre la direction Champagnac-le-Vieux, passer le pont et suivre la route de droite. Devant le cimetière, monter la piste à gauche. Au croisement, continuer tout droit, passer un ru et rejoindre une piste.
2. La suivre à droite, dépasser la maison isolée puis bifurquer à gauche sur un chemin forestier qui monte fortement. Au replat, à la patte d'oie, continuer à gauche. On rejoint un chemin que l'on suit tout droit jusqu'à un carrefour de 4 chemins. Emprunter celui de gauche. On rejoint un large croisement près d'un château d'eau.
3. Continuer tout droit après un virage à droite, bifurquer à gauche sur un petit chemin dans les bois. Rejoindre la route, la traverser et continuer direction Pépouget. Délaisser Les combes sur votre gauche
4. Au croisement, continuer de suivre Pépouget à gauche.
5. A l'entrée du hameau, tourner à gauche sur un petit chemin, descendre, traverser un ru et remonter. Prés de la ferme de la Chaux du pot, on rejoint une piste que l'on suit à droite.
6. A la route, continuer en face sur le chemin à gauche du pylône. On longe un champ avant d'entrer dans le sous-bois. Descendre pour rejoindre la route. Aller tout droit pour couper le virage et continuer à gauche. Suivre ensuite un sentier à droite en contrebas de la route pour gagner Saint-Vert.

# On your path...



# All useful information

## How to come ?

### Access

A une demi-heure au Nord Est de Brioude.

### Advised parking

Place de l'église