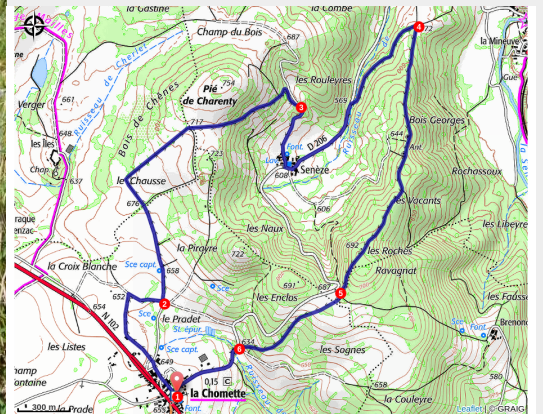


# PR404 Le pié de Charenty

Gorges de l'Allier - Chomette



Chemin agricole près du sommet du Pié de Charenty (Jérémy Mazet)



*Entre l'église romane de la Chomette et la vue sur le château de Domeyrat, la balade marie paysages de prairies où paissent moutons et vaches et parcours en forêt, en passant par le hameau de Senèze.*

## La Chomette

Si la date de construction de l'église est méconnue, son saint patron Mary, vécu au VI<sup>e</sup> siècle et fut vénéré dans les monts du Cantal. Il serait un des premiers évangélistes de la Haute-Auvergne.

L'édifice, de taille modeste, construit en pierre de Volvic, renferme une vierge en Majesté du XII<sup>e</sup> siècle appartenant à un groupe de statuaire romane, comme Notre-Dame d'Estours ou la Vierge de Saugues.

Elle porte une tunique talaire, dont les plis retombent régulièrement, en parfaite symétrie, et un manteau à longues manches formant un

## Useful information

Practice : Pédestre

Duration : 2 h 15

Length : 7.7 km

Trek ascent : 240 m

Difficulty : Easy

Type : Loop

# Trek

**Departure** : La Chomette (Lavaudieu)

**Arrival** : La Chomette (Lavaudieu)

**Markings** : — PR

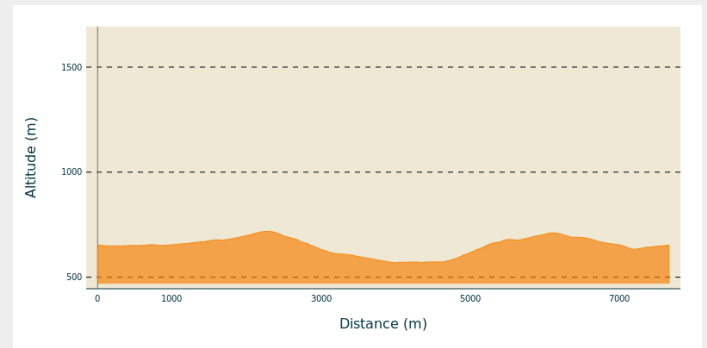
**Cities** : 1. Chomette

2. Lavaudieu

3. Domeyrat

4. Paulhaguet

## Altimetric profile

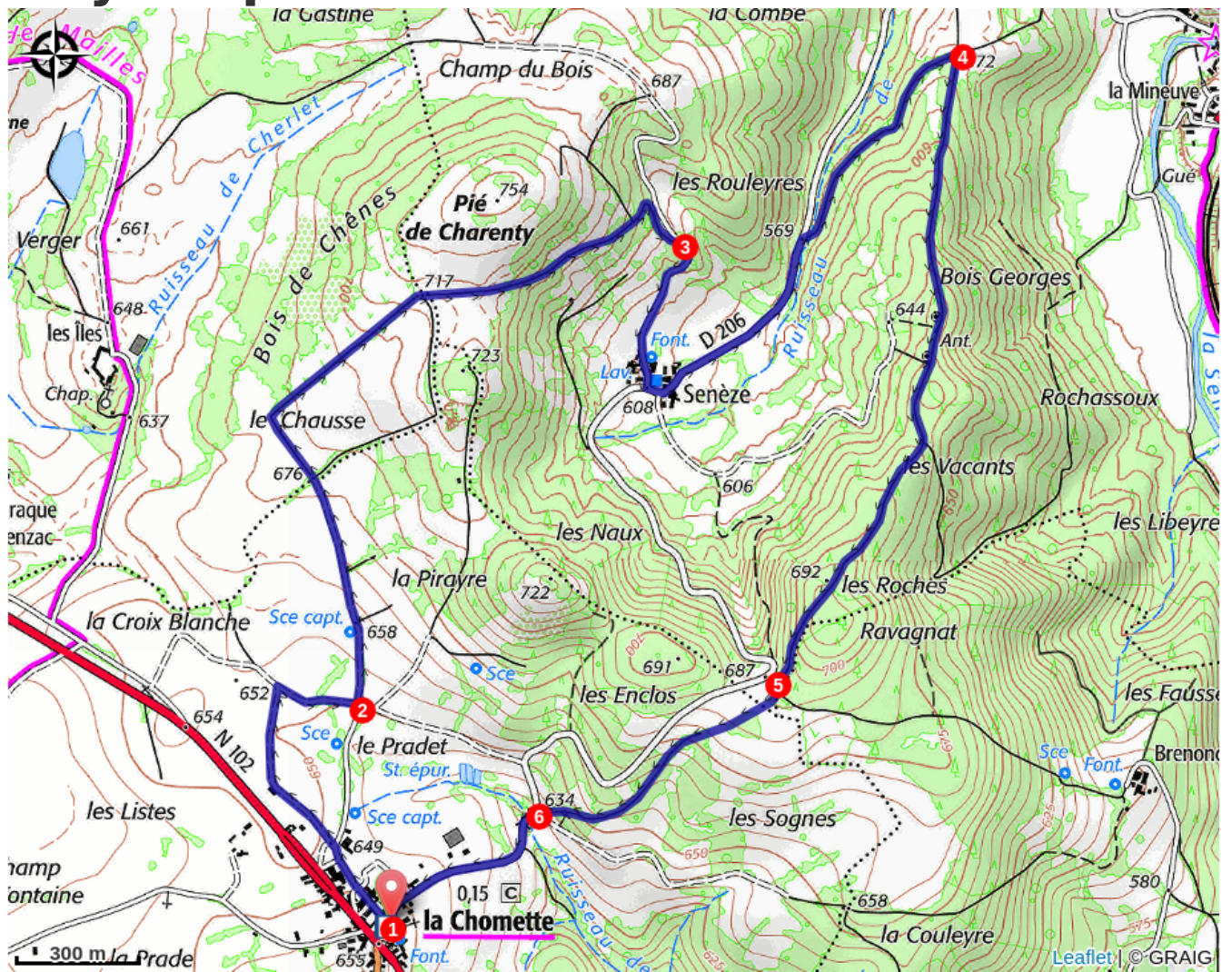


Min elevation 569 m Max elevation 718 m

1. Dos à l'église, emprunter la rue face à vous en délaissant la direction de Senèze. Au carrefour, près du restaurant, continuer tout droit sur la piste, dépasser un hangar. Au croisement, aller à droite et rejoindre la route.
2. Prendre directement à gauche. Plus haut, quitter le large chemin pour un sentier en face (*vue sur les monts de la margeride et la Chomette*). Monter au col, continuer tout droit (*vue sur Lavaudieu, la Ribeyre et la Margeride*) puis redescendre.
3. A la route, aller à droite et rejoindre Seneze. Continuer à gauche sur la D206 sur 500m puis emprunter un chemin à droite, traverser un ru et monter dans la forêt.
4. Au col, à l'orée des bois, monter à droite et rester sur le chemin principal.
5. Près de la route, continuer à gauche quelques mètres puis emprunter le 1er sentier à droite (*vue sur le bassin de Paulhaguet*).
6. On rejoint de nouveau la route, la suivre à gauche pour gagner la Chomette.



# On your path...



# All useful information

## How to come ?

Advised parking

Prés de l'église, en bordure de la N102