
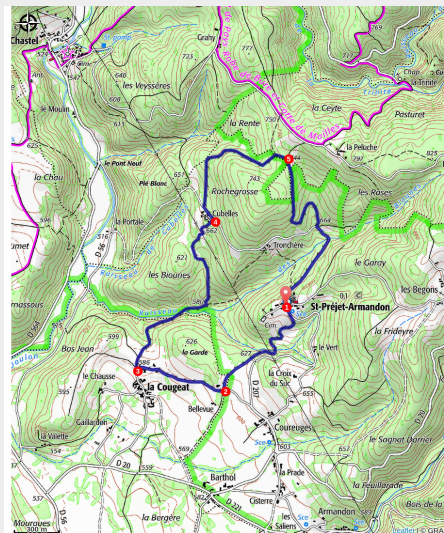


# PR408 La Serpentine

Gorges de l'Allier - Saint-Préjet-Armandon



Hêtraie au dessus de Tronchères (Jérémy Mazet)



*Sur des chemins assez larges, l'itinéraire offre en maints endroits de beaux points de vue, depuis les monts du Cézalier à l'ouest jusqu'à ceux de la Margeride au sud. Il prend aussi ombrage sous les branchages des chênes, des pins sylvestres, des hêtres et autres frênes... Une balade tranquille, parsemée d'ajoncs, qui propose de découvrir aussi le four à pain, la fontaine et le lavoir du hameau de La Cougeat.*

## Sculpté par la main de l'homme, le Chaliergue...

Comme en témoigne l'activité minière du secteur, la formidable hétérogénéité géologique de la vallée a fortement contribué à la diversité de la flore et de la faune qui en dépendent. Plus de 1500 espèces végétales ont d'ores et déjà été dénombrées sur la vallée de la Sènoire !

### Useful information

Practice : Pédestre

Duration : 1 h 30

Length : 5.8 km

Trek ascent : 215 m

Difficulty : Very easy

Type : Loop

# Trek

**Departure** : Saint-Préjet-Armandon

**Arrival** : Saint-Préjet-Armandon

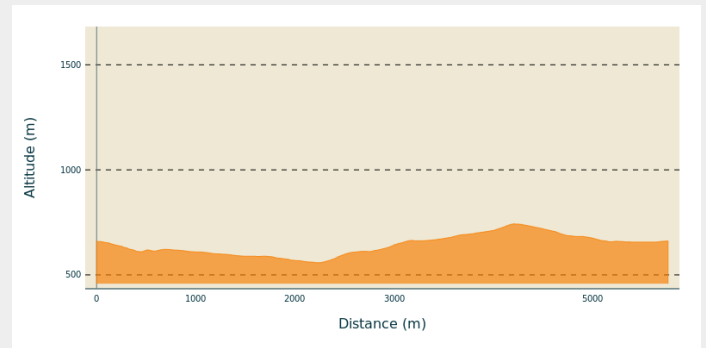
**Markings** : — PR

**Cities** : 1. Saint-Préjet-Armandon

2. Domeyrat

3. Montclard

## Altimetric profile

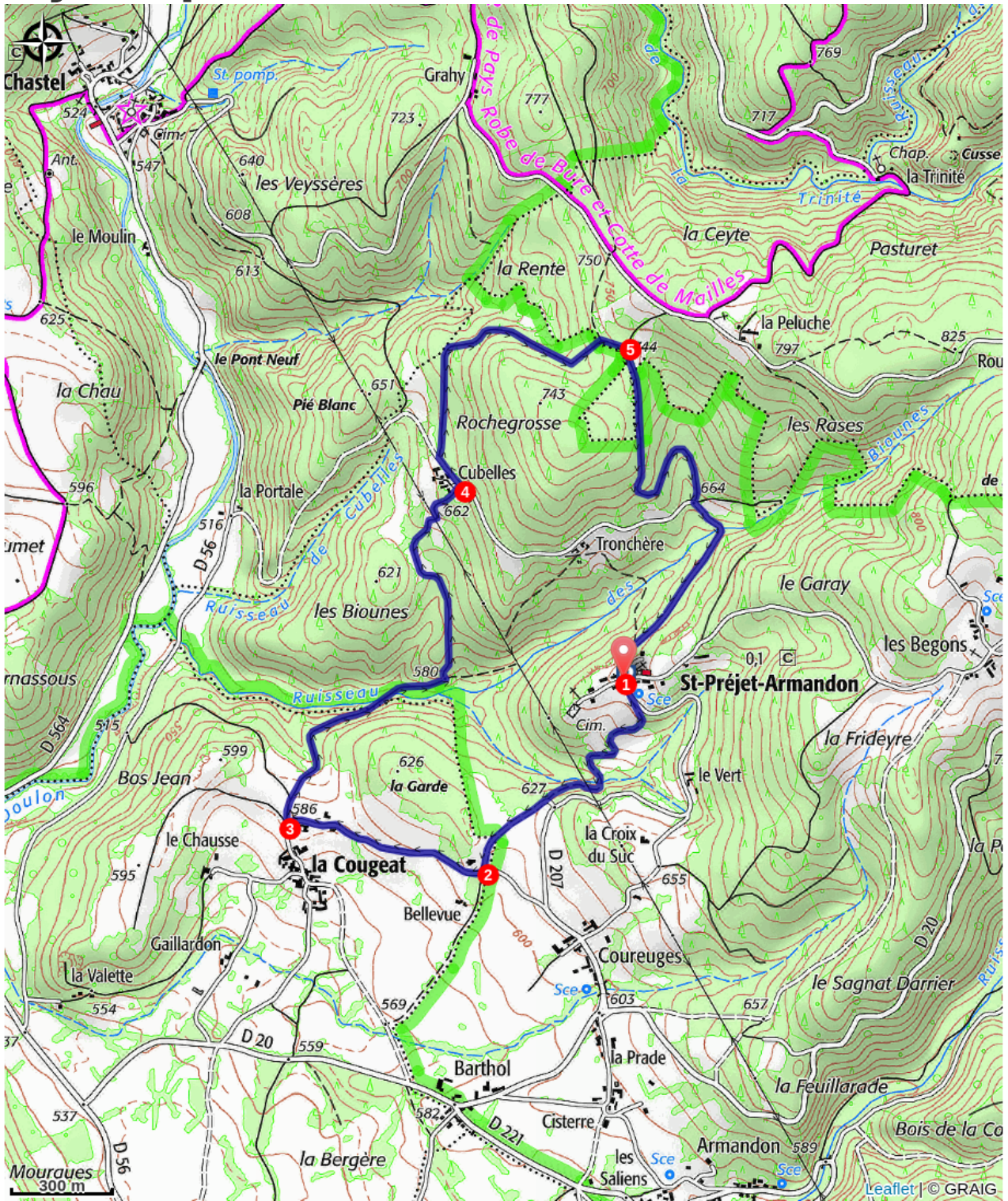


Min elevation 558 m Max elevation 743 m

1. A partir de l'Eglise, suivre la route de l'aller en sens inverse. A la sortie du village, bifurquer à droite sur le chemin qui descend dans le vallon. Au calvaire, continuer à droite. Lors d'une éclaircie, se diriger à gauche pour remonter le vallon.
2. On rejoint une large piste que l'on suit à droite. Au carrefour, aller à droite. Dépasser la maison et continuer (*vue sur le bassin de Paulhaguet*). Rejoindre le hameau de la Cougeat (*four à pain, lavoir*).
3. Après les premières maisons, partir à droite sur la piste. Rester sur le chemin principal, traverser le ru et remonter. Au large croisement, continuer de monter tout droit vers le village. Juste sous celui-ci, suivre la droite et rejoindre les maisons (*vue sur la Limagne brivadoise et mont cantaliens*).
4. Se diriger à gauche et, à la sortie du hameau, emprunter la piste forestière à droite. A la fourche rester à droite sur le chemin principal. Après une courte montée, devant un champ, on rejoint un chemin.
5. Le suivre à droite et descendre à la route. Suivre cette dernière à gauche pour rejoindre Saint-Préjet-Armandon.



# On your path...



# All useful information

## How to come ?

Advised parking

Place de l'église